



Recuerda que debido a la mejora de las condiciones hidrológicas, los cortes de energía pueden reducirse dentro del periodo de corte programado.

HORARIOS	
LA MANÁ	
08:00-12:00, 20:00-24:00,	<p>[MA3] Sectores urbanos: Centro de la Ciudad de La Mana, Ubr. Bendición de Dios, Urbanización El Carmen norte de La Mana. Sectores rurales: Cooperativa Tres Coronas, La Vaquería, Las Palmas, Manguila, Manguilita El Triunfo, María Sol, Recinto San Antonio, San Agustín, San Miguel, San Pablo de la Cruz, Santa Julia. Estación de Servicios: La Mana, Petrocomercial. Unidades Educativas: Instituto Tecnológico La Mana, Rafael Vásquez, Universidad Técnica de Cotopaxi. Hoteles: Gran La Maná, Internacional, Las Cascadas, Somagg. Hospitales Básicos: Clínica San Luis, La Mana. Otros Lugares: Agencia Nacional de Tránsito La Mana, COAC Virgen del Cisne - La Maná, Ilustre Municipio de La Mana, Oficinas de Bonita FM, Registro Civil de La Mana.</p> <p>[MA4] Cooperativa Primero de Mayo, EarthFrutifera Cia. Ltda., El Moral, El Toquillal, Plan Habitacional Casa para todos. Sectores urbanos: El Toquilla. Sectores rurales: Chipe Hamburgo 2, Chipe Hamburgo 3, El Belén, El Triunfo, Estero Hondo, La Envidia, La Esmeralda, La Libertad, La Unión, San Francisco de Chipe, San Jacinto, Santa Cruz. Estación de Servicios: Petrocomercial (Macuchi). Hosterías: Acuática Somagg, Las Pirámides.</p>
LA MANÁ-PANGUA	
00:00-02:00, 12:00-16:00,	<p>[MA1] La Maná Estero Ondo, La Libertad, Las Peñas. Pangua Alambulo, Calope, Catazacón, Central Hidroeléctrica Catazacón, COAC Virgen del Cisne - Moraspungo, El Corazón Centro, El Quishpe Ramón Campaña, Estero de Damas, Guapara, Guapara Alto, Ilustre Municipio de Pangua, Jalligua Alto y Bajo, Jesús del Gran Poder, La Naranja, La Piedadcita, La Providencia, Las Juntas, Los Ángeles, Luz de Sillagua, Moraspungo Centro, Pinllopatá, San Antonio de Guapara, San Fernando, San Francisco, San Pedro, San Ramón, Tablerías. Unidades Educativas: Cap. Galo Molina, Guapara, La Inmaculada, Moraspungo, Pangua. Estación de Servicios: Sagrado Corazón. Hospitales Básicos: El Corazón, Moraspungo.</p>
LA MANÁ-PUJILÍ	
00:00-02:00, 12:00-16:00,	<p>[MA2] La Maná Benjamín Zarabia, Calaba El Mirador, Calabico, Calle Jaime Roldós, El Limón, Esmeraldas, Guasaganda Centro, La Argentina, La Carmela, La Josefina, La Merced La Mana, María Zambrano, Pucayacu, Pucayacu Chico, Pumbo Chico, Quindigua, San Ramón, Yacochaquí, Zacarías Pérez. Unidades Educativas: Del Milenio Guasaganda, Pucayacu. Fábricas: Agrovalencia, Bella Jungla La Mana, Borama. Radios: Antenas de Bonita FM. Pujilí California, Central Hidroeléctrica El Estado, El Guayacán, El Palmar, El Progreso, Pumbo, Recinto Oriente, Recta de Vélez. Estación de Servicios: Veliz. Hosterías: El Pedregal, Ñungañan.</p>

Programación cortes del servicio de energía eléctrica Cotopaxi

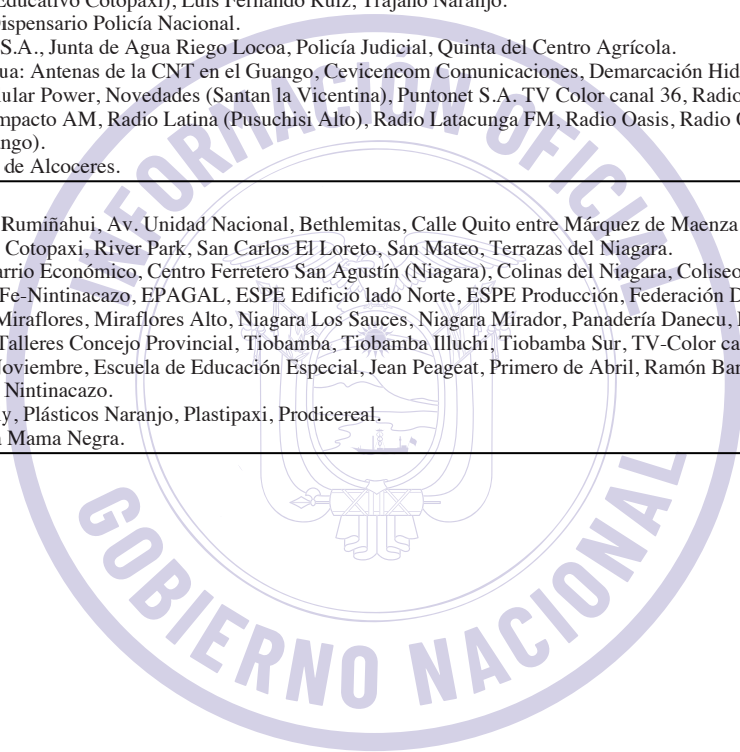


Empresa Eléctrica
Provincial Cotopaxi

Lunes 21 de octubre de 2024

Recuerda que debido a la mejora de las condiciones hidrológicas, los cortes de energía pueden reducirse dentro del periodo de corte programado.

HORARIOS	
LATACUNGA	
00:00-02:00, 12:00-16:00,	<p>[CV1] Urbanizaciones: Alsacia, Campo Alegre, El Capulí, Gualundum, Jardines de Locoá, La Colina, La Hacienda, La Roca, Locoá, Los Alamos, Los Angeles Locoá, Maya Samaniego, Santa Ana, Santa Elena. Sectores de La Laguna: Calle 11 de Noviembre, Calle Cariguayrazo, Chimborazo, Culaguango, Culaguango Alto y Bajo, El Guango, Ilinizas, Illagua, Jilingua Chico, Locoá Las Vertientes, Locoá Santa Marianita, Loma de Alcoceres, Palopo, Palopo Mirador, Pusuchisi, Quilindaña, Salviapamba, San Francisco, Santan, Santan Chico, Santan Vicentina, Saragosin, Sumaco, Tanque de Presión Central 1, Toavilli. Haciendas: Hda. Betania, Hda. José Terán, Hda. Locoá, Hda. Unabana. Unidades Educativas: CEC (Centro Educativo Cotopaxi), Luis Fernando Ruiz, Trajano Naranjo. Centros Médicos: Clínica Provida, Dispensario Policía Nacional. Otros Lugares: Bodega de ELEPCO S.A., Junta de Agua Riego Locoá, Policía Judicial, Quinta del Centro Agrícola. Transmisores de radio en el Putsalahua: Antenas de la CNT en el Guango, Cevicocomunicaciones, Demarcación Hidrográfica, Empresa Pública de Medios Públicos, GAD Provincia Cotopaxi, Instituto Geofísico, MOVISTAR Celular Power, Novedades (Santan la Vicentina), Puntonet S.A. TV Color canal 36, Radio Amiga, Radio Bandida, Radio Color Stereo, Radio Cotopaxi O R C (Gualundún), Radio Elite, Radio Hechizo, Radio Impacto AM, Radio Latina (Pusuchisi Alto), Radio Latacunga FM, Radio Oasis, Radio Once de Noviembre, Repetidora de ELEPCO S.A. Radio 11 de Noviembre (Pusuchisi), Transmisores FAE (Guango). Planta de tratamiento de agua: Loma de Alcoceres.</p>
	<p>[CV4] Urbanizaciones: Av. Atahualpa, Av. Rumiñahui, Av. Unidad Nacional, Bethlemitas, Calle Quito entre Márquez de Maenza y Av. Rumiñahui, El Bosque, El Remanso, La Colina, Los Girasoles del Sur, Nintinicazo Los Portales, Rincón del Cotopaxi, River Park, San Carlos El Loreto, San Mateo, Terrazas del Niagara. Sectores de: AKI Sur, Ashpacruz, Barrio Económico, Centro Ferretero San Agustín (Niagara), Colinas del Niagara, Coliseo Mayor, Contraloría General, Discoteca GALAXI, Edificio del Registro Civil, Edificio Fénix Corp., Edificio Santa Fe-Nintinacazo, EPAGAL, ESPE Edificio lado Norte, ESPE Producción, Federación Deportiva Cotopaxi (piscinas La Laguna), Galpón Loma, IMHOTEPCON, La Laguna, Ministerio Obras Públicas, Miraflores, Miraflores Alto, Niagara Los Sauces, Niagara Mirador, Panadería Danecu, Parque Náutico La Laguna, Patronato Municipal, Pillig Tapalan, San Francisco, Sigsicalle Sur, Sindicato de Elepco, Talleres Concejo Provincial, Tiobamba, Tiobamba Illuchi, Tiobamba Sur, TV-Color canal 36, UPC Las Bethlemitas, Vista Hermosa. Centros Educativos: Escuela 11 de Noviembre, Escuela de Educación Especial, Jean Peageat, Primero de Abril, Ramón Barba Naranjo (centro). Hospitales Básicos: Subcentro Salud Nintinacazo. Fábricas: Aluminex, Aserradero Nelly, Plásticos Naranjo, Plastipaxi, Prodicereal. Estaciones de Servicio: El Fogón, La Mama Negra.</p>



Recuerda que debido a la mejora de las condiciones hidrológicas, los cortes de energía pueden reducirse dentro del periodo de corte programado.

HORARIOS	LATACUNGA
00:00-02:00, 16:00-21:00,	<p>[ML1]</p> <p>Chinchil de Robayos sector norte, Ciudadela Padre Rivera, El Rosal (Mulaló), Macaló Grande, Macaló Chico, Mulaló Centro, Quisínche Alto, Rumipamba de Cruces, Rumipamba de Espinozas, Rumipamba de Villacís, Salatilín, San Isidro, San Ramón, San Ramón Alto, Ticatilín, Trompucho Centro.</p> <p>Haciendas: Agropest (Rumip. Cruces), Callo Isínche, Dolores del Carmén (Macaló Grande), El Pedregal, Ilitio San Ramón, Limache, Limache Paz Alfredo, Quisínche (Quisínche Mulaló), Rancho Saquimalag, San Elías (Macaló Grande), San Isidro (Mulaló), Santa Susana, Sra. Marcela González, Tambo Mulaló, Váscónez Herdoíza (Tambo Mulaló).</p> <p>Fábricas: EL ALCO Industria Maderera (Trompucho), Indulac, Lácteos Frilac - Víctor Hugo Freire (El Rosal), Lácteos San Enrique (Mulaló Centro), Quesos Cotopaxi (Macaló Chico).</p> <p>Plantaciones: Agrocoex, Agroindustrial Limache, Flor Cisne (Rumip. Cruces), La Rosaleta, La Victoria, Rancho Saquimalag, Rosas Mulaló, Tambo Roses.</p> <p>Bombas de Agua: Bomba de Agua Mulaló, El Tambo, Limache, Mulaló, Santa Anita SOS Civil.</p> <p>Unidades Educativas: Juan Pío Montufar, Mulaló.</p> <p>Estación de Servicio: Mulaló.</p> <p>Antenas: CNT Mulaló, Otecel Antena (Macaló Chico), Radio Base Claro Mulaló (Macaló Chico).</p> <p>Sectores Correspondientes a la Trifásica a Joseguango Bajo: Agua Clara, Chinchil de Robayos, Chinchil de Villamarin, Colaya San Roque, Cruz Loma Joseguango Alto, El Buen Sabor, El Chozón de Antonio, El Mirador Joseguango Bajo, Joseguango Alto, Joseguango Bajo, La Casa del Inca, La Concepción, La Fogata, La Libertad, Mashca, Niño Jesús, Ojo de Agua Quisínche Alto, Paraderos Sector La Avelina (Samaritano, Quisínche Bajo, Santiago Joseguango Alto, Taller Industrial Benites (frente a Novacero)).</p> <p>Haciendas: Biodigestor San Francisco, Fegacon Cia. Ltda. (Yerovi), Las Mercedes (Agua Clara), Los Pinos (La Concepción), Ramiro Espinoza, San Carlos, San Francisco, San José (Marcelo Cobo), San Juan (Agua Clara), Sr. Gonzalo Gallardo, Yerovi.</p> <p>Avícolas: Estefanía, Miave (Joseguango Alto).</p> <p>Fábricas: Industria Sr. Segundo Toaquizá (FinoLac), Lácteos Alpensis, Lácteos Inlecc (La Querencia), Manufacturas Búfalo (La Avelina), Textiles Cotopaxi, Textiles Punta de Cruz (Agua Clara).</p> <p>Plantaciones: Agrinac, Agroganadera Espinoza Chiriboga (Agua Clara), Asvegetal S.A., Berniflor, Continex, Diamond Rose, Ecofroz S.A., Jardines Piavery, La Rosaleta (Ex San Fulgencio).</p> <p>Bombas de Agua: San Francisco B/A, Yerovi Bomba de Agua II.</p> <p>Unidades Educativas: Félix Valencia (Joseguango Bajo).</p> <p>Antenas: CNT Joseguango Alto.</p> <p>Fábricas: Lácteos María Belén, Lácteos San Carlos, Prod. Lácteos Sierra Nevada.</p>
02:00-04:00, 16:00-20:00,	<p>[SR4]</p> <p>Bombas de Agua: Hda. Mayorga, Sarapamba</p> <p>Estaciones de Servicio: El Triángulo, Latacunga, Rumipamba, Silva</p> <p>Fábricas: Avícola La Portada, Avícola Sr. Lozada (Tunducama), Avícola Sr. Velastegui (Tunducama), Avícola Velastegui (Belisario Quevedo), Constructora Ulloa, DISPOLLHYC CIA LTDA, Ecamí Don Diego, Embutidos La Madrileña, Embutidos Masapanta, Induacero, Industrias Metálicas Culqui, Implástico Naranjo (exCalzacuero), La Pradera, Muebles El Dorado</p> <p>Haciendas: Mayorga (Belisario Quevedo), Portada (Belisario Quevedo), Tiobamba</p> <p>Radio: RUNATACUYAC</p> <p>Sectores: Ambacar, Andinamotors (Hyundai), Autocomercio, Automotores de la Sierra (ASSA), Av. 5 de junio entre Eloy Alfaro y Marco Aurelio Subía, Av. Marco Aurelio Subía desde Av. 5 de junio hasta la calle Loja UPC Cdl. Del Chofer, Barrio El Niágara, Barrio San Juan Centro, Barrio Tiobamba, Belisario Quevedo, Bodegas Coca Cola, Bodegas del Municipio, Bodegas Sr. Rodrigo Terán, Calle Bolivia desde la calle 10 de agosto hasta la Av. República del Ecuador Lavadora San Rafael, Canchas Sintéticas Tiobamba, Casa Hogar Corp. para su Niño, Centro de Diálisis Latacunga, Centro, Chan Centro, Chan de Lagla, Chaupi Potrerillos, Chavezpamba, Ciudadela Valle Hermoso, Conecel Campus ESPEL, Conjunto Habitacional Veracruz, Culaguango Alto, Danny s Car, Edificio Sánchez Falcón, El Tingo, Ferretería Bycace, Forasteros, Fundación Tierra Sembra, Gamacolor, Guanilín, Guanylin Batallas, Illuchi Salache, Intercambiador Niágara, Latacunga, Lotización Las Águilas Tunducama, Marinpamba, Mecánica Industrial Santos, Mecánica Pullopaxi, Monasterio, Multisa Av.5 de junio, Palopo Contadero, Paradero La Finca, Pishicapamba, PiyStop Car Service, Planta Tratamiento GAD Latacunga (San Pedro Guanailín), Polideportivo La Estación, Proyecto Forestal Tunducama, Quinta el Belén (Niágara), Rectificadora de Motores Figueroa, Salache Grande, Salache Tiobamba, San Antonio, San Rafael, San Rafael Las Minas, Santa Rosa Baja, Sarapamba, Semayari, Supermercado Santa María, Sur y Norte, Talleres de la Mamut Andino, Talleres Lascano, Talleres Niágara, Talleres Santamaría, Terminal Terrestre Latacunga, Tiobamba, Tiobamba Sandelín, Triángulo del Niágara, Tunducama, Unidad Movilidad GAD Latacunga, UPC Cdl. Váscónez Cuví, Zona Fútbol</p> <p>Unidades Educativas: Club Rotario, Ramón Barba Naranjo (Niágara)</p> <p>Urbanizaciones: Bolonia, Ciudadela Del Chofer, Ciudadela Rumipamba, Conjunto María Luisa Victoria, Del Mecánico, Dr. Estupiñan, La Quinta, La Victoria, Las Cucardas, Las Fuentes río Yanayacu y Toachi, Leña Verde, Los Cerezos (Belisario Quevedo), Los Molinos, Los Nevados, Los Pinos, Mario Mogollón, Monserrath, Multifamiliares Las Fuentes, Nintinacazo a lado del río Cutuchi, Patria, Praderas del Sol, Rumipamba I, Sindicato de Choferes, Terranova, UNE (Niágara), Váscónez Cuví</p>

Recuerda que debido a la mejora de las condiciones hidrológicas, los cortes de energía pueden reducirse dentro del periodo de corte programado.

HORARIOS	
LATACUNGA	
04:00-08:00, 12:00-16:00,	<p>[SR2] Antenas: CNT por la UTC, OTECEL (calle Canadá), OTECEL (Chantan) Bombas de Agua: Guápulo, Santa Rosa de Pichul (Brazales), Tilipulo Grande, COAC VIRGEN DEL CISNE MATRIZ Centros de Educación: Colegio Evangelina Herrera, Colegio Juan Abel Echeverría, Colegio Monseñor Leonidas Proaño (calle México), Unidad Educativa Ana Páez (Manuel Salcedo), UNIVERSIDAD TÉCNICA DE COTOPAXI (UTC) Estación Servicio: Sultana del Cotopaxi Fábricas: Agua Mineral San Felipe, Avícola Chiluiza, ILREPSA, Mecánica Hinojosa, Multisa Centro de Acopio (Sta. Rosa Pichul) Sectores: Av. Calle Rafael M. Vásquez y calles 10 de Agosto y Coronel Terán, Calle 10 de Agosto desde la calle Jamaica hasta la calle Chile, Calle Bolivia desde la calle Cuba hasta la calle 10 de Agosto, Calle Paraguay al occidente desde la calle 10 de Agosto, Calle Raymundo Torres y calle Cuba, Centro de Salud Loma Grande, Chantan, Chantan, Cuatro Esquinas, El Calvario, El Calvario Mirador, Guápulo calle Jamaica, Iberoamericana entre calle México y Av. 5 de junio, Inchapo, La Calera Sector Almagros, La Calera Sur, Las Minas, Loma de Brazales, Loma Grande, Municipio de Latacunga PPDESECHOS (botadero de basura), Panecillo Loma Grande, Pioloma, Pitigua, San Felipe Calle Simón Rodríguez desde calle Jamaica hasta Av. 5 de Junio, San Felipe Ejido, San Felipe Las Tunas, San Gerardo, San José de Pichul lado Sur, Santa Rosa de Pichul, Santo Samana, Zumbalica Centro, Zumbalica Sur Urbanizaciones: Enrique Iturralde, Federación de Barrios, Jaime Hurtado, Los Arupos, San Felipe frente a UTC, San Rafael, Unión Sindical Municipal</p>
04:00-08:00, 20:00-24:00,	<p>[CH3] Fábricas: Av. Napo, Barrio San Sebastián, Calle Guayaquil desde la Napo hasta Isla Seymour, Calle Guayaquil entre Av. Napo y Oriente, Calle Napo entre Av. Oriente y Calixto Pino, Camal Municipal, Ciudadela la Alsacia, Fideos Ripalda hasta Av. Oriente, Napo y Calixto Pino, Policía Nacional, San Martín, San Sebastián, Urb. Juan Montalvo, Urb. Miño Molina. Cámaras Redes Subterráneas: CT- Banco del Litoral, CT- Cámara Rafael Cajiao, CT- Centro Comercial California y parte de la calle Juan Abel Echeverría y Quito, CT- Centro Comercial Padilla, CT- Colegio Victoria Vásquez Cuvi, CT- Comisariatos TIA, CT- Comercial La Rebaja, CT- Conjunto Hab. El Dorado, CT- Edificio, CT- Edificio Colegio Victoria Vásquez Cuvi, CT- Edificio Santo Domingo, CT- Edificio Sindicato Choferes Latacunga, CT- Edificio Sr. César Palma, CT- Edificio Sr. Hugo Veloz, CT- Edificio Sampedro, CT- Ferrocenter, CT- Foto Víctor, CT- Hotel Villa de Tacna, CT- Micro Mercado La Española, CT- Plásticos Duque, CT- Sr. Mario Ríos, CT-1 Mercado La Merced, CT-2 Colegio Victoria Vásquez, CT-3 El Cementerio, CT-4 Plaza de Santo, COAC Virgen del Cisne - El Salto.</p> <p>[CH5] AKI del Norte, Av. Amazonas desde Calle Sucre hasta Benjamín Terán, Avícola Maricela & Cía, Avícola Sr. Benites, Balanceados Maricela & Cía, Barrio Bellavista, Barrio Cassola, Barrio Chaguana, Barrio Colaisa, Barrio Cuipila, Bomba Agua FAE, CACPECO El Salto, Calle Antonia Clavijo desde Calixto Pino hasta Benjamín Terán, Calle Juan de Velasco, Calle Vacas Galindo, Centro Radiológico Ulloa, Clínica Ulloa, Colegio Hno. Miguel, Colegio Miguel Iturralde, Complejo Sierra Tropical, Conjunto Habitacional Puerto Alegría, Cooperativa Andina Ltda., Escuela Semillas de Vida, Escuela y Colegio 14 de Octubre, Estación Serv. Corazón Jesús, Estación Servicio Bellavista, Estadio Municipal La Cocha, ExFábrica Autopartes, Fábrica Panecom, Federación de Barrios, Fundación Foyer de Charite, Gral Proaño desde Calle Pablo Herrera hasta Calle Quito, Hda. Nintangá San Patricio 1, Hda. San Patricio Eastman, Hormigones 2 Hemisferios, Hornipan, Imprenta Andina, Imprenta Cotopaxi, Ind. Metálicas Helenfer, INDUCE, Industrias Aníbal Culqui, Instituto Vicente León, Junta Agua Colaisa, La Cevillana, La Cocha, La Cocha Norte, La Cocha-El Ejido, Laygua de Maldonados, Laygua de Vargas, MADECOR, Muebles Velasco, Nintangá San Patricio, Oficinas de Bonita FM, Plantación de Brócoli Provefrut, Plantación Rosely Flowers, Plantación Sanbel Flowers, Pollo Rico, ProduMETAL, San Francisco-Las Minas, San Patricio, San Patricio Niña María, San Silvestre, Sector Puente de Alaquez, Seminario San Pedro, Servimetal, Sigsicalle Norte, Sr. Eastman Pérez Patricio José, Tecnimetal, Unidad Educ. Estrella de la Mañana, Unidad Educativa FAE, Unidad Educativa Hno. Miguel Primaria, Urb. El Carmén, Urb. El Ciprés, Urb. Estrella de la Mañana, Urb. Libertad y Trabajo, Urb. Los Rosales, Urb. Nueva Vida, Urb. San Buenaventura, Urb. Vertientes del Cotopaxi, Urb. Villaroel, Villas de La Fae.</p>



Recuerda que debido a la mejora de las condiciones hidrológicas, los cortes de energía pueden reducirse dentro del periodo de corte programado.

HORARIOS	LATACUNGA
04:00-08:00, 20:00-24:00,	<p>[LA2]</p> <p>La Y de Aglomerados, Rioblanco Bajo, Rioblanco Bajo Sur, Cdla. Ivonne Gómez, Lasso Occidente, Cuerpo de Bomberos Lasso, El Vergel, Lotización La Florida, Playas del Cutuchi, Urb. Verde Llano (Tanicuchí), Tanicuchí Centro, Leonidas Plaza, Lotización Santa Clara, Coliseo Cerrado Tanicuchí, La Floresta, El Rosario, San Pedro, 12 de Octubre, San José Sur, San José de Tanicuchí, El Calvario Sur, 10 de Agosto Salome, Coba Santa Clara, El Calvario, Lotización Mountain View, Chilcapamba Sur, Chilcapamba Centro, Rioblanco Alto Estadio y E35.</p> <p>Hosterías: La Ciénega, Paradero El Papa, Posada del Rey.</p> <p>Antenas: CNT Lasso, Conecel Lasso, Conecel Tanicuchí.</p> <p>Fábricas: Agua de Manantial Tannic, Carnidem (Embutidos Don Guillo), Coca Cola Agencia (FONTANA), Incubandina (Cripollo), Licorec S.A., Tanilac (Lácteos Tanicuchí).</p> <p>Haciendas: Altamira Lasso, Chilcapamba, Elsa Orska Lasso, Ilimpoa Donoso Enrique, Ilimpoa Ponce Federico, La Libertad, San Sebastián, Sandoval, Sr. Juan Calvopiña.</p> <p>Bomba de Agua: San José (El Calvario Tanicuchí).</p> <p>Plantaciones: Achetecorp S.A. (Tanicuchí), Agrirose (Ortuño), Bestflora Cia Ltda (Cuilche Miño), Brócoli La Ciénega, Efundinac, EQR San Luis (Ilimpoa), Florícola La Ciénega, Grupo Naranjo, Hispano Roses (Coba Santa Clara), Nintanga San Felipe Lasso, Nintanga San Felipe Lasso (Brócoli tras Novacero), Nintanga San Sebastián (Tanicuchí), Roses (Finca Sir Arthur - Ciénega), Rosesuccess Cia, Tessa Roses (Milagro), Vulcano Roses.</p> <p>Unidades Educativas: Juan Manuel Lasso (Rioblanco Bajo), Marco Aurelio Subía (Tanicuchí), Zamora (Chilcapamba Centro).</p> <p>Sectores Correspondientes a la Trifásica a Pastocalle: Calvache, El Milagro, El Progreso Centro, El Progreso tras de Aglomerados, El Rosario, Guápulo, La Cruz, Matango, Mercado San José Pastocalle, Miño San Antonio, Ortuño, Pasto Alto, Pastocalle Centro, Pastocalle Viejo, Platería, Pucará, Rioblanco Alto (a lado de Lanitex), Rioblanco Alto bloqueras, San Bartolomé, San Diego, San Pedro Tenería, Tandacato.</p> <p>Antenas: CNT Pastocalle, Otecel Radio Base (Pastocalle).</p> <p>Fábricas: Grupo Empresarial AMSEAL (Pastocalle), ITHACA DESIGN.</p> <p>Haciendas: Agroganadera Espinoza Chiriboga, Aliaga, Cerro Viejo Pastocalle, Contadero Bajo, El Rosario, La Reata, La Vaquería, Ortuño, Río Blanco, Santa María.</p> <p>Unidades Educativas: Colegio Técnico Pastocalle.</p>
	<p>[LA3]</p> <p>Colcas, Comuna San Agustín del Callo, El Caspi, La Rinconada, Las Dianas, Probientales San Agustín Callo, Puesto control Parque Nacional Cotopaxi, San Agustín del Bosque.</p> <p>Hosterías: San Agustín del Callo.</p> <p>Haciendas: Arteta Pedro, Callo Isinche, Callo Mulaló, El Fundo Lasso, La Moya, La Rinconada (El Caspi), Los Nevados (El Caspi), Machay Mulaló, Nintanga San Agustín, San Agustín del Callo Daimiecu, San Agustín del Callo, Santeelagro.</p> <p>Plantaciones: BosqueFlowers S.A. (El Caspi), Decoflor, Florícola MilRose S.A., FlowerVillage Cia. Ltda. (Golden Roses).</p> <p>Unidades Educativas: San Agustín del Callo.</p> <p>Sectores Correspondientes a la Trifásica a San Francisco del Chasqui: Aserradero Carlos Castro, Aserradero MC - Lasso, Aserradero Pila Chancusig, Aserradero Viracocha, Bloquera y Mecánica Calispa, Boliche Centro, Boliche Cuatro Esquinas, Campamento Panavial El Chasqui, Chilcapamba El Boliche, Cuilche Miño, Cuilche Salas, El Boliche La Soledad, El Progreso Redondel Oriente, Lasso Norte, Lubriauto T&T, Mecánica Sr. Moreno Edwin, Miño Centro, Quimicam - Sr. Robert Zuñiga (El Chasqui), San Francisco del Chasqui, San Joaquín, San Luis de Yacupungo, Santa Rita, Vivero Forestal Acosa, Zona Market.</p> <p>Hosterías: Cuello de Luna, Los Pinos, Paradero El Progreso.</p> <p>Fábricas: Lamitex, Postecon.</p> <p>Haciendas: Antonio José, Paz Durini Arcesio, Paz Durini Jorge, Rafaelito, San Joaquín (El Chasqui), San Rafael.</p> <p>Plantaciones: Quito Inoflower (El Boliche).</p> <p>Estaciones de Servicio: Avelino, El Progreso.</p>



Recuerda que debido a la mejora de las condiciones hidrológicas, los cortes de energía pueden reducirse dentro del periodo de corte programado.

HORARIOS	
LATACUNGA	
05:00-07:00, 19:00-24:00,	<p>[LA1]</p> <p>Agrícola Angy Rose S.A., Aso. Mujeres Indígenas San Ignacio, Cachiloma, Cajón de Veracruz, Chilcapata, Comuna Mónica, Cooperativa Cotopilalo, Ecuans Bomba de agua N.2, EcuansRose - Finca Pachosalag, El Calvario Toacaso, El Censo, EQR. Equatoroses - Finca San Paolo (Pesillo), Escuela del Milenium Charles Darwin Yanahurco Grande, Goteras 5 Junio, Goteras de Yáñez, Hda. Sr. Fausto Tapia - Rasuyacu, La Calera Toacaso, La Libertad, Llactayo Centro, Llactayo Grande, Llactayo San Isidro, Llano Pusango, Loma de Monjas, Lotización Rancho San José, Lotización San Martín, Lotización Toacaso, Lotización Veintimilla, Lubrilavadora Reina del Quinche, Manchacaso, Novalimentos Lasso Norte, Occidente, Paradise Flower, Pecillos, Pilacumbi, Pilacumbi Bajo, Pilacumbi Norte, Pintze Chico, Pintze Grande, Planchaloma Centro, Pucara, Quinte Buena Esperanza, Quinte San Antonio, Rasuyacu, Rasuyacu Chiguanto, Rayo Cruz, Rioblanco Alto sector, Rioblanco Alto sector Norte, Samana, Samana Alto, Samilpamba, San Agustín La Moya, San Antonio de Lusun, San Bartolo, San Isidro Las Bloqueras, San José Yanayacu, San Vicente de Tashima, Santa Rosa, Santana Alto, Santana Bajo, Tandacato Sur, Toacaso Centro, Urbanización La Florida Toacaso, Wintza San Carlos, Yanahurco Chico, Yanahurco San Antonio, Yanahurquito, Yugsiche Alto, Yugsiche Bajo.</p> <p>Haciendas: Adolfo Pons, La Loma (El Calvario Tanicuchf).</p> <p>Bombas de Agua: El Campanario (Santana Alto), Florícola Ecuansrosses, IEOS, La Laurita - Carlos Donoso, La Laurita - Freddy Ashton (Santana Alto), Monjas - La Estancia, Monjas (Pucara), Nelson Villagómez, Pachosalag, Paradise Flowers, Pérez Aguirre, Rasuyacu - Toacaso, Rioblanco, San José (El Calvario Tanicuchf), Santa Rosa, Sr. Andrango - Rasuyacu, Terranova-Rasuyacu.</p> <p>Plantaciones: Daly Roses, EQR Equatoroses C.A. (La Ciénega), Equatoroses EQR finca San José, Flores del Cotopaxi (La Ciénega), Florícola BloominAcres S.A., Florícola Ecuansrosses, Florícola La Cerillana, GrowerFarm 2, GrowerFarms S.A., La Laurita, Laurita Farms S.A., Negrete Star Roses, Tessa - Roses, TexasFlowers S.A., Volcano Gardens Plantación (Tandacato).</p> <p>Fábricas: Pulpamol (Cajón Veracruz).</p> <p>Antenas: Otecell Lasso, Porta Conecel Toacaso, Radio Base Toacaso.</p> <p>Unidades Educativas: Escuela del Milenium Charles Darwin Yanahurco, Técnico Toacaso.</p> <p>Hospitales Básicos: Centro Salud Toacaso.</p> <p>Estación de Servicio: Toacaso.</p>
08:00-12:00, 16:00-20:00,	<p>[ML2]</p> <p>AGRONPAXI CIA. LTDA. (Piedra Colorada), Barrio La Avelina, Campamento Herdoiza Crespo, Cevallos, Cuicuno Centro, Dr. Antonio Pérez, El Calvario, Guamaní Narváez, Guaytacama Centro, Herdoiza Crespo (Arq. Marcos Jácome), La Floresta, La Libertad, La Piedra Colorada, Los Geranios (La Avelina), Lotización Santa Teresita, Michael Campbell, Narváez, Oriente y Norte, Paradero La Avelina, Paradero Miraflores, Pilacoto, Pupaná Centro, San Sebastián, Santa Inés, Sr. Muñoz Fernando, Sur y Norte, Tecnico Centro Mega Speed, Usuarios tras Campamento.</p> <p>Haciendas: El Pilón de San Francisco, Gloria Plaza (La Avelina), Hato Verde (Sr. MORA Bowen), La Victoria, Nintang San Alfonso (La Avelina).</p> <p>Fábricas: AMC Latacunga, DLIP Industrial S.A., Helados La Chalupita (Pilacoto), La Avelina, Lácteos Amazonas (La Libertad), Muebles Dorado, Procesadora Neumáticos Cotopaxi (PRONEUMACOSA).</p> <p>Plantaciones: Pambaflor, Rosas Cotopaxi (La Avelina).</p> <p>Bombas de Agua: B/A Barrio San Sebastián, Nintang S.A., Nintang San Sebastián Bomba 2 (La Avelina), Sr. Espinoza.</p> <p>Unidades Educativas: Instituto Superior Tecnológico Cotopaxi Riobamba (Pilacoto), San José Guaytacama.</p> <p>Estación de Servicio: Cotopaxi COAC Virgen del Cisne - Guaytacama.</p>
12:00-16:00, 20:00-24:00,	<p>[CH1]</p> <p>Alaquez Centro, Ashigua, Barrancas, Barrio Achupallas, Barrio Chile, Cabañas el Paraíso, Chitán, Colatoa, Colegio Gonzalo Albán (Alaquez), Crusilli Colayapamba, Cuandualo, Cuchitingue, El Tejar, Hda. Chillos Barrio Chillos Pilatán, Hda. Santa Mónica, Isimbo 1 y 2 Yugsiloma, Isimbo Egido, Banco San Isidro, Laipo Chico, Laipo Grande, Langualo Grande, Misión Juvenil de Entrenamiento Misionero Cundualó, Panguigua, Pichalo, Pillig Langualo Chico, Plantación Agrofestival, Plantación Ever Green, Plantación Flores Santa Mónica, Plantación Megaroses Rosalquez, Plantación OK Roses, San Antonio de Aláquez, San Buenaventura, San Marcos, Santa Bárbara, Transmisora Radio Latacunga AM, Verdecocha.</p> <p>[LA4]</p> <p>Aserradero Segundo Toaquiza, Banco Pichincha (Lasso), Callo Boyero, Callo Mancheno, Estrella Pamba, La Playa de Lasso, Lasso Centro, Lasso Sur, Lavadora Morales, Limache, Mecánica Lescano, Rioblanco Alto, UPC Lasso.</p> <p>Hosterías: Cabañas Los Volcanes, Cotopaxi Tour, Hostal Mirador Cotopaxi.</p> <p>Fábricas: NOVA, PARMALAT, SagaIndulog CIA. LTDA., Texpoint (Rioblanco Alto), Textiles María Belén (Lasso), Textiles Salazar.</p> <p>Haciendas: Callo Boyero, Callo Mancheno Mulaló, Hda. Rancho Saquimalag, Rancho Limache San Eduardo.</p> <p>Plantaciones: Sierra Flor, Valdesol.</p> <p>Unidades Educativas: Sara Bustillos de Atiaga (Rioblanco Alto).</p> <p>Estaciones de Servicio: Lasso Mena, Ventura Mas Gas.</p> <p>Hospitales Básicos: Centro de Salud Tipo C Lasso.</p>

Programación cortes del servicio de energía eléctrica Cotopaxi




Empresa Eléctrica
Provincial Cotopaxi

Lunes 21 de octubre de 2024

Recuerda que debido a la mejora de las condiciones hidrológicas, los cortes de energía pueden reducirse dentro del periodo de corte programado.

HORARIOS	
LATACUNGA	
17:00-21:00,	[CV3] Av. Oriente desde la calle San Salvador Redes Subterráneas: CT- Banco de Guayaquil, CT- Cacpeco, CT- Cámara Corte Superior Justicia, CT- Cámara Gobernación, CT- Comisariato Santa María, CT- Curia-Radio Latacunga, CT- Edificio Fiscalía Cotopaxi, CT- Edificio Gobernación Cotopaxi, CT- Edificio Lexus, CT- Edificio Platinum, CT- Edificio XIAO FEN LI HE, CT- ESPE Latacunga, CT- GAD Municipal Latacunga, CT- Plaza Sucre, CT- San Francisco, CT- Servipagos, CT- S.R.I, CT- Vaca Varela.
LATACUNGA-PUJILÍ	
02:00-06:00, 12:00-16:00,	[PJ23] Latacunga Chugchilán, El Chan, Isinche de Guambaló, Sectores de Inchapo. Bombas de Agua: El Chan, Guambaló-Chugchilán. Fábrica: Incubandina S.A. Pujilí 20 de Diciembre, 4 Esquinas, Achi Vaquería, Anchi, Angamarca Centro, Baquería, Botadero de Basura Mancomunidad Pujilí-Saquisilí, Calle Alejandro Yanguéz entre Niño de Isinche y Gabriel Álvarez y Av. Velasco desde la Juan Merizalde vía a 4 Esquinas, Calle Niño de Isinche Mirador del Sinchaguasin, Casa Quemada, Chame, Chanchunga, Chulcotoro Sarahusha, Clínica Pujilí calle Teófilo Segovia y Juan Salinas, Cocha Huango, Cochatuco, Collas Bajo y Alto, Comuna Cañar Alto y Bajo, Corralpungo, Guangaje, Huagarapata, Iracunga, La Cocha, La Esperanza, Lamahuasi, Llano Achi, Macapungo, Macuchi Siete Ríos, Páramo Alto, Pilalo y Sector de la 18, Ponce Quilotoa, Potrero Pungo, Pucahusha, Pucasha, Puchultiza Milín, Pujilí Centro desde la calle Pichincha al Oriente hasta la Av. Velasco Ibarra al Occidente y desde la calle Modesto Villavicencio al Sur hasta la Av. Velasco Ibarra al norte, Queseras, Quilotoa, Quilpaungo. Sectores rurales: Shalala Apahua, Sillapunga Zumbahua Centro, Tenufuerte, Tigua, Tingo Chico, Tingo Grande, Tingo Nunuya, Ventanas de Angamarca, Yaguartoa, Yuracsacha, Zanja Loma. Unidades Educativas: Belisario Quevedo, Pablo Herrera, Santa Marianita de Jesús. Transmisor: Radio El Sol-Sinchaguasin.





Recuerda que debido a la mejora de las condiciones hidrológicas, los cortes de energía pueden reducirse dentro del periodo de corte programado.

HORARIOS	
LATACUNGA-SAQUISILÍ	
04:00-08:00, 12:00-16:00,	<p>[SR1] Latacunga Avícolas: Altamirano, Dr. Velastegui, San José F&M RECICLES, Sierra Fértil, Wilson Velastegui Clínicas: Centro de Salud Patután, De la Mujer, Santa Cecilia Colegios: Brigada Patria, Camilo Gallegos, Instituto Simón Rodríguez Concesionarios: Asiaauto (KIA), Edificio SECOHI, Merquiauto (Hyundai), Quito Motors (Ford), Steel Estructuras, Tráiler Repuestos Pananorte, Universal Motors Estaciones de Servicio: Albán, Disgascot, Masgas (Divino Niño), Sindicato de Chóferes, Virgen de Las Mercedes Fábricas: Asoc. Hilanderas Tilipulo, Distribuidora Olmedo, Genim Producción Agrícola (San Vicente Poaló), Granja de Don Diego, Molinos Gallardo, Rectificadora de Motores Quito Gasolineras: Albán, Disgascot, Masgas (Divino Niño), Sindicato de Chóferes, Virgen de Las Mercedes Haciendas: Asoc. Patococha Patután, La Calera, La Calerita, Nintanganga junto al DIREL, San Antonio Jorge Tapia, Santa Isabel (San Vicente Poaló), Tilipulo Tilipulito Hoteles: Llactacunga, Residencial Los Andes Mecánicas: Campamento de Petrocomercial, Mecánica Arcos Chavez, Mecánica La Reconstructora, Plataformas Clavijo Plantaciones: Agritapia Cia. Ltda., Jardines Terragarden (Tennis Club), Nintanganga Milanesi II, Rosas La Martina, Sr. Merlo Ponce Sectores: Aso. Mecánicos de Cotopaxi, Av. 5 de junio y calle Río Langoa, Av. Cotopaxi desde el Mercado Mayorista hasta la Av. 5 de junio, Av. Eloy Alfaro desde la Gatazo hasta la Av. 5 de junio, Av. Marco Aurelio Subía desde la calle Paraguay hasta la calle Pastocalle, Av. Río Cutuchi desde la Av. 5 de junio hasta la calle Río Pumacunchi, Base del Direl 10, Berenice Paz y Berenice Paz II, Brigada Patria Coliseo, Brigada Patria, Centro Comercial Popular, Club de Tropa Cotopaxi, CNT La Calera, Complejo Policía Nacional, Complejo Tennis Club, El Nilo, Escalera Loma, KARTODROMO Tennis Club, La Calera Centro, La Calera Norte, La Estación, La Pradera (La Calera), Laigua Centro, Laigua Santo Domingo, Las Fuentes, Los Sauces, Lotización Patután, Maldonado Toledo, Mercado Cerrado Latacunga, MERCADO MAYORISTA LATACUNGA, Motel El Castillo, Patután sector 5, Patután, Pollos GUS, Radio Nuevos Horizontes, San Antonio de Cruz Loma, San Felipe tras Mercado Mayorista, San Ignacio, San Rafael, San Vicente de Poaló Centro, Televisión por cable Sr. Agama, TV Cable Sr. Salguero, Villa de Oficiales Brigada Patria, Zumbalica Norte Transmisor: Radio Aventura - Ilimpucho - San Andrés de Pilaló Saquisilí Fábricas: Grimanesa Hurtado (Saquisilí), Srs. Lasluisa (Chantilin San Francisco) Haciendas: Chantilin (frente CRS), El Nopal (Chantilin), Tapia Jorge (Chantilin) Sectores Saquisilí Sur: 5 de junio, Barrio 9 de Octubre, Camal Municipal Saquisilí, Canalo, Cdma. Municipal, Cuerpo de Bomberos Saquisilí, Panamericano, Tambillo, Urb. El Paraíso Sectores: Chantilin Chico, Chantilin Grande, Chantilin San Francisco, Norte y Sur, Rancho Bellavista (Chantilin), San Francisco de Asís</p>
PUJILÍ	
02:00-06:00, 12:00-16:00,	<p>[PJ21] Sectores: Alpamalag, Barrio la Y de Pujilí, Barrio Oriente, Bomba de Agua 1 EPAPAP, Cachi Bajo, Calles Belisario Quevedo, Chaupi Agullaca, Cochaloma, Conchacapag, Cruzpamba, Cuturivi, Cuturivi Grande, Danzapamba, El Calvario, El Cardon, El Contadero Haya, Hda. Agrogana, Isinche Alpamalag, Isinche de Cofines, Isinche de Tobares, Isinche San Agustín, Juan Salinas, Juigua Buena Esperanza, La Cangahua, La Gloria San Francisco, La Merced Potrerillos, Patoa de Izurietas, Patoa de Quevedos, Perpetuo Socorro, Proyecto Habitacional Casa para Todos, Rumipamba, San Alfonso de Juigua, San Francisco de Quishuar, San Isidro, San Juan, San Juan de Agua Santa, San Marcos, San Nicolás de Juigua, Santa Bárbara, Santa Rosa, Sumaló Jesús de Nazaret, Tres de Mayo, Urb. Pacheco, Urb. Vista Hermosa. Plantaciones: Arcoflor, Merizalde, Oficinas de la Plantación Monterrey, Pujilí Flowers. Unidad Educativa: Técnico Pujilí.</p>

Programación cortes del servicio de energía eléctrica Cotopaxi




Empresa Eléctrica
Provincial Cotopaxi

Lunes 21 de octubre de 2024

Recuerda que debido a la mejora de las condiciones hidrológicas, los cortes de energía pueden reducirse dentro del periodo de corte programado.

HORARIOS	
PUJILÍ	
08:00-12:00, 20:00-24:00,	<p>[PJ25] Av. Velasco Ibarra desde la estación de servicios P&S, Barrio Cashapamba, Barrio El Portal, Barrio Guápulo, Barrio Rosita, Barrio Vicente León, Calle Gabriel Álvarez desde la Teófilo Segovia al Sur hasta el Barrio Guápulo al norte, CNT Plaza Sucre, Coliseo Mayor de Pujilí, Cuerpo de Bomberos de Pujilí, El Calvario, El Paraíso, El Tejar, Guápulo La Victoria, La Victoria, Mulindiví, Municipio de Pujilí, Nuevo Pujilí, Paredes, Patronato Municipal, Plantación Azeriflores, San José, San Sebastián, Sindicato de Choferes de Pujilí hasta el redondel del Danzante, Todo el centro de la ciudad de Pujilí, Urb. El Portón, Urb. Las Gardenias Lotización Veintimilla, Urb. Marbella, Urb. Marco Antonio Guzmán. Unidades Educativas: Agustín Albán Guápulo, Provincia de Cotopaxi, Provincia de Cotopaxi frente al Mercado de Pujilí, Universidad Técnica Cotopaxi ext. Pujilí. Estaciones de servicio: DIGASPRO, Empresa de Agua Potable y Alcantarillado Pujilí (EPAPAP) Tanque norte, Mosquera paso lateral E30, Petróleos y Servicios Sindicato Choferes Pujilí y Merizalde, Proyecto EBI. Hospitales Básicos: Hospital Cantonal Rafael Ruiz Cooperativas: COAC Virgen del Cisne - Pujilí, Cooperativa Sumak Kausay Mercado Pujilí. Supermercados: AKI, TIA.</p>
PUJILÍ-LATACUNGA	
08:00-12:00, 20:00-24:00,	<p>[PJ24] Pujilí Sectores: El Capulí, Quisacumbe, Urb. Los Andes. Latacunga Cristo Rey, Cristo Rey Sur, Luz de América, Parroquia 11 de Noviembre con sus barrios San Alfonso, San Gerardo, Plaza Arenas. Barrios rurales de Latacunga: Comuna Maca Grande Bellavista Ugshaloma, Las Parcelas, Parroquia Poaló con sus barrios Márquez de Maenza, Santo Samana, Tilipulo. Fábrica: Explocem. Transmisores de radio: Nuevos Horizontes. Plantación: Ok Roses.</p>



Recuerda que debido a la mejora de las condiciones hidrológicas, los cortes de energía pueden reducirse dentro del periodo de corte programado.

HORARIOS	
SALCEDO	
02:00-04:00, 16:00-20:00,	<p>[SA3]</p> <p>Urbanizaciones: Cdla. Amores Salgado, El Paraíso, La Tebaida sector Sur, Las Colinas, Licada, Los Pinos, Urb. Salcedo Tena (vía Anchilivi), Zafiro Azul</p> <p>Sectores Oriente de Salcedo: Alto y Bajo, Anchilivi, Anchilivi Centro, Anchilivi Grande, Antizana, Aserradero San José, Asoc. Sierra Nevada Cumbijin, Av. Circunvalación y calles Sucre y 24 de mayo, Avelinopamba, Barrio La Palmira, Barrio Obrero, Barrio Sur, barrios Centro, Bellavista, Campo Alegre, Chambapongo Centro, Chanchalito Ilimpucho, Chanchalo, Chanchalo Alto, Chaupi Palama, Churuloma, Comuna, Comuna Cumbijin, Cuerpo Bomberos Salcedo, El Calvario, El Censo, El Galpón barrios Centro, Jesús del Gran Poder, La Esperanza, Lavadora y Lubricadora Velasco, Leivisa, Llimbe, Llulluca, Los Pinos, Maldonado, MegaSupermercado, Misaguacano, Monasterio Santa María (Bellavista), Mula Rumi, Oriente, Oriente, Palama, Papahurco Barrios Centro, Planta Tratamiento de Aguas Salcedo, Plaza de Ganado Salcedo, Plaza Gustavo Iturralde (Hiervas), Pungahuito, Ramadero, Rosa Peña, Sacha Contadero, San Francisco, San Francisco Langaza, San Isidro Nuevo, San Isidro San Juan, San Isidro San Juan La Lechera, San José, San Miguel, San Miguel Anchilivi, San Nicolás, San Pablo Yanayacu, Santa Ana Mulliquindil, Sur San Miguel, Talleres Trailers Suárez, Terminal Terrestres Salcedo, Toailin, Totora, U.C. Facultad Ciencias Agrícolas (Anchilivi), UPC Chambapongo Guardianía Parque Nacional Llanganates, Yachil, Yacupamba, Yanayacu Centro, Yanayacu Oriente</p> <p>Sectores Sur de Salcedo: Antonio José Holguín, Av. Jaime Mata Yerovi, Barrio Nuevo, Cajón Uco, Calle Abdón Calderón y Av. 19 Septiembre, Campamento PANAVIAL, Chasqui Santa Cruz, Chasualó, Chipcoaló, Comuna San Diego, Cuatro Esquinas, Cunchibamba Chico, El Calvario, Estación de Peaje PANAVIAL, Fundación Jardín del Edén, Guantajaló, Inversiones Ferraz ano S.A. (CONGAS), La Delicia, La Gloria, La Libertad, Lampata Chasqui, Languinato, Lotización, Mulalillo Centro, Nagsiche, Nagsiche, Panzaleo Centro, Patatin, Perrera Municipal Salcedo (Nagsiche), Primavera, Productores Agropecuarios Patatin, Provincia Alta, Provincia Baja, Quinta INIAP, Salatilín, San Fernando, San Ignacio, San Ignacio de Martínez, San José Jacho, San León, San Luis, Santa Inés, Santa Lucía La Unión, Santa Rosa, Talleres Luis Porras, Taxoloma, Tiguale, Tiguale Bajo, Tiguale Chico, Tiguale Grande, Ulivi, Ulivi Sur, Unalagua Salatilín, Unión y Trabajo</p> <p>Fábricas: Adoquines Copreja, Balanceados Manitu, De Bloques Abigail, Ecuatoriana de Curtidos Salazar, Lácteos El Paraíso, Lácteos La Tebaida Anchilivi, Maderas Santa Anita, Nutrisan, Procesadora Donegal (Panzaleo), Queseras El Galpón (vía Anchilivi)</p> <p>Estaciones de Servicio: Chicaiza (vía Anchilivi), Figueroa, Los Muelles (Chipcoaló), Norte, San Miguel</p> <p>Unidades Educativas: 19 de Septiembre, José Peralta (Mulalillo), Papahurco, Sacha</p> <p>Bombas de Agua: El Carrisal Yanayacu (GAD Salcedo), Hda. Nagsiche</p> <p>Complejos Turísticos: El Surrillal, Guapante, Nagsiche, Parque Acuático Paraíso del Sol (Panzaleo)</p> <p>Avícolas: Ecuapollo (Yachil), La Argentina, MAZ Avicultura, William Ortiz (Mulalillo), Yambo</p> <p>Haciendas: Bellavista (Mulalillo), Bellavista Agripomun, Chambapongo (Papahurco), Cumbijin, El Galpón, El Recreo y San Alberto (Chipcoaló), El Tambo, La Argentina, La Florida, Rancho El Porvenir, Rancho Sta. María, Selva Alegre, Sta. Lucía</p> <p>Hospitales Básicos: Panzaleo, Papahurco</p> <p>Antenas: CNT Mulalillo, Portacelular Salcedo (Chipcoaló)</p> <p>Plantales: Argoroses, Florícola La Herradura, Floriscesa, La Herradura (Chipcoaló), Nevado Ecuador, Pambafflor S.A. (Lampata Chasqui)</p> <p>Transmisor de Stereo: San Miguel-Palama, COAC Virgen del Cisne -Mulalillo</p>
08:00-12:00, 16:00-20:00,	<p>[SA2]</p> <p>Urbanizaciones: Conjunto Hab. Rivortorto, Madison (San Antonio), Mediterráneo, Rivortorto, Rumipamba de las Rosas sector Sur, San Francisco, San Luis (La Argentina), Sindicato de Choferes Santa Lucía</p> <p>Sectores: Agencia ELEPCOSA Salcedo, Barrio La Argentina, Barrio Norte, Camal GAD Salcedo, Centro Comercial Mercado América, Centro de la Ciudad de Salcedo límites norte calle Quito Sur Av. 19 Septiembre al este calle Ricardo Garcés y al oeste calle Guayaquil, Comisariato TIA, Consejo de la Judicatura Salcedo, Convento Rivortorto, El Calvario, GAD Municipal Salcedo, ILORCITANA CIA, LTDA, Instalaciones Sindicato de Choferes Salcedo, Otecel S.A. Panam.E-35, Otecel Salcedo, Patronato Municipal de Salcedo, San Antonio sector 1 y 2, San Francisco, San Marcos, Talleres GAD Salcedo</p> <p>Fábricas de Helados: Ivonndy, Los Helados Salcedo</p> <p>Bancos y Entidades Financieras: 9 octubre Ltda, Cacpeco Salcedo, Chibuleo, Interandina, Kullki Wasi, Pacífico, Pichincha Guayaquil, Pilahuin, San Francisco</p> <p>Hosterías y Hoteles: Jarfí, Las Vegas, Rumipamba de las Rosas</p> <p>Estaciones de Servicio: Sindicato Choferes Salcedo</p> <p>Unidades Educativas: Gonzales Suarez, Nacional Salcedo, Rosa Zarate, San Francisco de Asís</p> <p>Hospitales Básicos: San Miguel, Yerovi Mackuart</p> <p>Estaciones Radiales: Amiga, Nuevos Éxitos Salcedo, Stereo San Miguel</p> <p>Avícolas: Altamirano, COAC Virgen del Cisne -Salcedo</p>

Programación cortes del servicio de energía eléctrica Cotopaxi



Empresa Eléctrica
Provincial Cotopaxi

Lunes 21 de octubre de 2024

Recuerda que debido a la mejora de las condiciones hidrológicas, los cortes de energía pueden reducirse dentro del periodo de corte programado.

HORARIOS	
SALCEDO	
08:00-12:00, 20:00-24:00,	<p>[SA4] Avícolas: Altamirano, Dr. Velastegui, San José F&M RECICLES, Sierra Fértil, Wilson Velastegui Estaciones de Servicio: Figueroa (Quilajaló) Fábricas: Cubetas de Huevos Salcedo, Injaulas Haciendas: Blanca Mercedes, Carlos Sánchez - Cusubamba, Rumiquincha, San Luis - Cusubamba, Santa Cruz (Cinco de Junio) Plantaciones: AgroNagsiche (Cinco de Junio), Bomba Agua Hda. Monterrey, Bomba Agua Rosas Alpamalag, Florícola Monterrey, Florícola Rosas Alpamalag, Nevado Ecuador (Hda. Monterrey 5 Junio), Flores Nevado N° 2 Sectores: Alpamalag Cooperativa, Alpamalag Relleno, Alpamalag San Vicente, Alpamalag Vásconez, Alta Cullitahua, Atocha, Belen 4 Esquinas, Buena Esperanza, Capillapungo, Chanchi, Chinibamba de Jigua, Chirimbe, Chirinche Alto, Chirinche Bajo, Chirinche Maldonado, Cinco de Junio, Cochaloma, Collanas, Compañía, Compañía Baja, Compañía Chica, Comuna Carrillos, Comuna Cobos Grande, Consolación, Cusubamba Centro, Cusubambito, El Relleno, Fernando Valdivieso, Gustavo Iturralde, Jesús del Gran Poder, La Playapungo, La Providencia El Calvario, Laguamasa, Llactahurco, Molino Pata, Quilajaló, Radio Base Otecel - Cusubamba, Rayoloma, Relleno Sanitario GAD Salcedo (Jachaguango), Rodeo Potrero (Rumiquincha), Rumiquincha, Salache Angamarca Calle, Salache Barbapampa, Salache San José, Salachillo, San Agustín de Cusubamba, San Andrés de Pilaló, San Antonio de Guantubamba, San Francisco Cobos, San Ignacio, San Isidro, San José Alpamalag, San José de Barba, San José Rubios, San Juan Mulalillo, San León Mulalillo, San Pedro de Jachaguango, San Rafael, San Vicente, Santa Isabel, Sigchoscalce, Sigsiloma, Tuglin, Unalagua Quevedo, Verdesoto, Yacubamba, Yanahurco de Jigua, Yanashpa Transmisor: Radio Aventura - Ilimpucho - San Andrés de Pilaló Unidades Educativas: Colegio Alberto Gallo (Cusubamba), Escuela Río Cutuchi (Jesús Gran Poder), María Inés Endara (Salache Barbapampa)</p>
SALCEDO-LATACUNGA	
08:00-12:00, 16:00-20:00,	<p>[SA1] Salcedo Urbanizaciones: Guanailin San Pedro, La Cangahua, Molino Pata, Norte y Sur, Rumipamba Central, Rumipamba de Navas, Rumipamba La Universidad, Salache Angamarca Calle, Salache Barbapamba. Unidades Educativas: Demarcación Hidrográfica Pastaza (Salcedo), Eloy Alfaro (Rumipamba Central), Lubrilavadora Villacís, Maderas Katty, Mercado Cerrado Salcedo, Porta Conecel Salache, Tecnicentro Sur. Fábricas: Confecciones POLLINY, Corpicecream S.A., Enfriador de Leche El Placer (La Cangahua), Fábrica Tubos Sr. Luis Velasco, Hormidecor, Hormigones Cotopaxi (La Cangahua), Industria Textil Sr. Castillo, Lácteos El Ranchito, Lácteos K Leche, Los Pinos, Maderera R y R Dr. Lanás. Haciendas: Guanilín, Primavera, Salache - Angamarca, Salache - Angamarca, Universidad Central. Plantaciones: Verano Flor (Salache Barbapamba). Avícolas: Avícola Sr. Vladimiro Platano (La Cangahua), Regalo de Dios (Salache Barbapamba), Velastegui (Salache). Bombas de Agua: Junta de Agua Salache, Sr. Luis Figueroa (Salache Barbapamba). Estaciones de Servicio: Fénix, Robalino Rumipamba. Night Clubs: El Ranchito, Montecarlo. Transmisores: Radio Nuevos Éxitos de Salcedo. Latacunga Urbanizaciones: Portón de Bellavista (Forasteros). Sectores rurales: Canillona, Chaupi Contadero, Forasteros, Illuchi Salache, Palopo Contadero, Palopo Grande, Rumipamba, Salache, Salache Grande, San Pablo Tantanacui, Santa Rosa (Belisario Quevedo). Unidades Educativas: CEYPSA Salache, Forasteros, Universidad de las Fuerzas Armadas-ESPE, Universidad Técnica Cotopaxi. Bodega: Tesalia Springs Company S.A. (Illuchi). Fábricas: Helados Glacial, Lácteos La Finca, Probacor. Haciendas: Delinita - Salache, La Guachala, María y San Miguel en Salache, Quinta San José, Salache Sr. Gabriel Dueñas, Salache, San Alonso, San Carlos y Santa Florencia (Chaupi Contadero), Santa Martha, Sr. Jorge Castro, Sra. Francisca Alarcón, Vásconez Herminia. Plantaciones: Naranja Roses.</p>

Programación cortes del servicio de energía eléctrica Cotopaxi



Empresa Eléctrica
Provincial Cotopaxi

**Lunes 21
de octubre de 2024**

Recuerda que debido a la mejora de las condiciones hidrológicas, los cortes de energía pueden reducirse dentro del periodo de corte programado.

HORARIOS	
	SIGCHOS
08:00-12:00, 20:00-24:00,	[SG1] Fábricas: SigchosLac, Vino de Mortiño el Ultimo Inca Hostería: San José Sectores: Centro de Sigchos, Chasualo, Chinalo, Chugchilan, Colaguila, Culacusig, Dos Ríos, El Quilotoa, El Salado, Fiscalía de Sigchos, Guantualó, Guasumbiní, Guayama San Pedro, Ilustre Municipio de Sigchos, Isinlivi, La Moya, Las Pampas, Las Queseras Chugchilan, Quillotuña, Quinticusig, San Juan de Aguillas, San Pablo de Aguillas, Taxojalo, Tondoá Unidades Educativas: Juan Montalvo



Recuerda que debido a la mejora de las condiciones hidrológicas, los cortes de energía pueden reducirse dentro del periodo de corte programado.

HORARIOS	
LA MANÁ	
08:00-12:00, 20:00-24:00,	<p>[MA3] Sectores urbanos: Centro de la Ciudad de La Mana, Ubr. Bendición de Dios, Urbanización El Carmen norte de La Mana. Sectores rurales: Cooperativa Tres Coronas, La Vaquería, Las Palmas, Manguila, Manguilita El Triunfo, María Sol, Recinto San Antonio, San Agustín, San Miguel, San Pablo de la Cruz, Santa Julia. Estación de Servicios: La Mana, Petrocomercial. Unidades Educativas: Instituto Tecnológico La Mana, Rafael Vásconez, Universidad Técnica de Cotopaxi. Hoteles: Gran La Maná, Internacional, Las Cascadas, Somagg. Hospitales Básicos: Clínica San Luis, La Mana. Otros Lugares: Agencia Nacional de Tránsito La Mana, COAC Virgen del Cisne - La Maná, Ilustre Municipio de La Mana, Oficinas de Bonita FM, Registro Civil de La Mana.</p> <p>[MA4] Cooperativa Primero de Mayo, EarthFrutifera Cia. Ltda., El Moral, El Toquillal, Plan Habitacional Casa para todos. Sectores urbanos: El Toquilla. Sectores rurales: Chipe Hamburgo, Chipe Hamburgo 2, Chipe Hamburgo 3, El Belén, El Triunfo, Estero Hondo, La Envidia, La Esmeralda, La Libertad, La Unión, San Francisco de Chipe, San Jacinto, Santa Cruz. Estación de Servicios: Petrocomercial (Macuchi). Hosterías: Acuática Somagg, Las Pirámides.</p>
LA MANÁ-PANGUA	
00:00-04:00, 12:00-16:00,	<p>[MA1] La Maná Estero Ondo, La Libertad, Las Peñas. Pangua Alambulo, Calope, Catazacón, Central Hidroeléctrica Catazacón, COAC Virgen del Cisne - Moraspungo, El Corazón Centro, El Quishpe Ramón Campaña, Estero de Damas, Guapara, Guapara Alto, Ilustre Municipio de Pangua, Jalligua Alto y Bajo, Jesús del Gran Poder, La Naranja, La Piedadcita, La Providencia, Las Juntas, Los Ángeles, Luz de Sillagua, Moraspungo Centro, Pinllopatá, San Antonio de Guapara, San Fernando, San Francisco, San Pedro, San Ramón, Tablerías. Unidades Educativas: Cap. Galo Molina, Guapara, La Inmaculada, Moraspungo, Pangua. Estación de Servicios: Sagrado Corazón. Hospitales Básicos: El Corazón, Moraspungo.</p>
LA MANÁ-PUJILÍ	
00:00-04:00, 12:00-16:00,	<p>[MA2] La Maná Benjamín Zarabia, Calaba El Mirador, Calabico, Calle Jaime Roldós, El Limón, Esmeraldas, Guasaganda Centro, La Argentina, La Carmela, La Josefina, La Merced La Mana, María Zambrano, Pucayacu, Pucayacu Chico, Pumbo Chico, Quindigua, San Ramón, Yacochaquí, Zacarías Pérez. Unidades Educativas: Del Milenio Guasaganda, Pucayacu. Fábricas: Agrovalencia, Bella Jungla La Mana, Borama. Radios: Antenas de Bonita FM. Pujilí California, Central Hidroeléctrica El Estado, El Guayacán, El Palmar, El Progreso, Pumbo, Recinto Oriente, Recta de Vélez. Estación de Servicios: Veliz. Hosterías: El Pedregal, Ñungañan.</p>

Recuerda que debido a la mejora de las condiciones hidrológicas, los cortes de energía pueden reducirse dentro del periodo de corte programado.

HORARIOS	
LATACUNGA	
00:00-03:00, 16:00-21:00,	<p>[ML1]</p> <p>Chinchil de Robayos sector norte, Ciudadela Padre Rivera, El Rosal (Mulaló), Macaló Grande, Macaló Chico, Mulaló Centro, Quisínche Alto, Rumipamba de Cruces, Rumipamba de Espinozas, Rumipamba de Villacís, Salatilín, San Isidro, San Ramón, San Ramón Alto, Ticatilín, Trompucho Centro.</p> <p>Haciendas: Agropest (Rumip. Cruces), Callo Isínche, Dolores del Carmén (Macaló Grande), El Pedregal, Ilitio San Ramón, Limache, Limache Paz Alfredo, Quisínche (Quisínche Mulaló), Rancho Saquimalag, San Elías (Macaló Grande), San Isidro (Mulaló), Santa Susana, Sra. Marcela González, Tambo Mulaló, Váscónez Herdoiza (Tambo Mulaló).</p> <p>Fábricas: EL ALCO Industria Maderera (Trompucho), Indulac, Lácteos Frilac - Víctor Hugo Freire (El Rosal), Lácteos San Enrique (Mulaló Centro), Quesos Cotopaxi (Macaló Chico).</p> <p>Plantaciones: Agrocoex, Agroindustrial Limache, Flor Cisne (Rumip. Cruces), La Rosaleta, La Victoria, Rancho Saquimalag, Rosas Mulaló, Tambo Roses.</p> <p>Bombas de Agua: Bomba de Agua Mulaló, El Tambo, Limache, Mulaló, Santa Anita SOS Civil.</p> <p>Unidades Educativas: Juan Pio Montufar, Mulaló.</p> <p>Estación de Servicio: Mulaló.</p> <p>Antenas: CNT Mulaló, Otecel Antena (Macaló Chico), Radio Base Claro Mulaló (Macaló Chico).</p> <p>Sectores Correspondientes a la Trifásica a Joseguango Bajo: Agua Clara, Chinchil de Robayos, Chinchil de Villamarin, Colaya San Roque, Cruz Loma Joseguango Alto, El Buen Sabor, El Chozón de Antonio, El Mirador Joseguango Bajo, Joseguango Alto, Joseguango Bajo, La Casa del Inca, La Concepción, La Fogata, La Libertad, Mashca, Niño Jesús, Ojo de Agua Quisínche Alto, Paraderos Sector La Avelina (Samaritano, Quisínche Bajo, Santiago Joseguango Alto, Taller Industrial Benites (frente a Novacero)).</p> <p>Haciendas: Biodigestor San Francisco, Fegacon Cia. Ltda. (Yerovi), Las Mercedes (Agua Clara), Los Pinos (La Concepción), Ramiro Espinoza, San Carlos, San Francisco, San José (Marcelo Cobo), San Juan (Agua Clara), Sr. Gonzalo Gallardo, Yerovi.</p> <p>Avícolas: Estefanía, Miave (Joseguango Alto).</p> <p>Fábricas: Industria Sr. Segundo Toaquiza (FinoLac), Lácteos Alpensis, Lácteos Inlecc (La Querencia), Manufacturas Búfalo (La Avelina), Textiles Cotopaxi, Textiles Punta de Cruz (Agua Clara).</p> <p>Plantaciones: Agrinac, Agroganadera Espinoza Chiriboga (Agua Clara), Asvegetal S.A., Berniflor, Continex, Diamond Rose, Ecofroz S.A., Jardines Piavery, La Rosaleta (Ex San Fulgencio).</p> <p>Bombas de Agua: San Francisco B/A, Yerovi Bomba de Agua II.</p> <p>Unidades Educativas: Félix Valencia (Joseguango Bajo).</p> <p>Antenas: CNT Joseguango Alto.</p> <p>Fábricas: Lácteos María Belén, Lácteos San Carlos, Prod. Lácteos Sierra Nevada.</p>
00:00-04:00, 12:00-16:00,	<p>[CV1]</p> <p>Urbanizaciones: Alsacia, Campo Alegre, El Capulí, Gualundum, Jardines de Locoá, La Colina, La Hacienda, La Roca, Locoá, Los Alamos, Los Angeles Locoá, Maya Samaniego, Santa Ana, Santa Elena.</p> <p>Sectores de La Laguna: Calle 11 de Noviembre, Calle Cariguayrazo, Chimborazo, Culaguango, Culaguango Alto y Bajo, El Guango, Ilinizas, Illagua, Jilingua Chico, Locoá Las Vertientes, Locoá Santa Marianita, Loma de Alcoceres, Palopo, Palopo Mirador, Pusuchisi, Quilindaña, Salviapamba, San Francisco, Santan, Santan Chico, Santan Vicentina, Saragosin, Sumaco, Tanque de Presión Central 1, Toavilli.</p> <p>Haciendas: Hda. Betania, Hda. José Terán, Hda. Locoá, Hda. Unabana.</p> <p>Unidades Educativas: CEC (Centro Educativo Cotopaxi), Luis Fernando Ruiz, Trajano Naranjo.</p> <p>Centros Médicos: Clínica Provida, Dispensario Policía Nacional.</p> <p>Otros Lugares: Bodega de ELEPCO S.A., Junta de Agua Riego Locoá, Policía Judicial, Quinta del Centro Agrícola.</p> <p>Transmisores de radio en el Putsalahua: Antenas de la CNT en el Guango, Cevicemcomunicaciones, Demarcación Hidrográfica, Empresa Pública de Medios Públicos, GAD Provincia Cotopaxi, Instituto Geofísico, MOVISTAR Celular Power, Novedades (Santan la Vicentina), Puntonet S.A. TV Color canal 36, Radio Amiga, Radio Bandida, Radio Color Stereo, Radio Cotopaxi O R C (Gualundún), Radio Elite, Radio Hechizo, Radio Impacto AM, Radio Latina (Pusuchisi Alto), Radio Latacunga FM, Radio Oasis, Radio Once de Noviembre, Repetidora de ELEPCO S.A. Radio 11 de Noviembre (Pusuchisi), Transmisores FAE (Guango).</p> <p>Planta de tratamiento de agua: Loma de Alcoceres.</p>

Programación cortes del servicio de energía eléctrica Cotopaxi



Empresa Eléctrica
Provincial Cotopaxi

Martes 22 al viernes 25 de octubre de 2024

Recuerda que debido a la mejora de las condiciones hidrológicas, los cortes de energía pueden reducirse dentro del periodo de corte programado.

HORARIOS	
LATACUNGA	
00:00-04:00, 12:00-16:00,	<p>[CV4]</p> <p>Urbanizaciones: Av. Atahualpa, Av. Rumiñahui, Av. Unidad Nacional, Bethlemitas, Calle Quito entre Márquez de Maenza y Av. Rumiñahui, El Bosque, El Remanso, La Colina, Los Girasoles del Sur, Nintinacazo Los Portales, Rincón del Cotopaxi, River Park, San Carlos El Loreto, San Mateo, Terrazas del Niagara.</p> <p>Sectores de: AKI Sur, Ashpacruz, Barrio Económico, Centro Ferretero San Agustín (Niagara), Colinas del Niagara, Coliseo Mayor, Contraloría General, Discoteca GALAXI, Edificio del Registro Civil, Edificio Fénix Corp., Edificio Santa Fe-Nintinacazo, EPAGAL, ESPE Edificio lado Norte, ESPE Producción, Federación Deportiva Cotopaxi (piscinas La Laguna), Galpón Loma, IMHOTEPCON, La Laguna, Ministerio Obras Públicas, Miraflores, Miraflores Alto, Niagara Los Sauces, Niagara Mirador, Panadería Danecu, Parque Náutico La Laguna, Patronato Municipal, Pillig Tapalan, San Francisco, Sigsicalle Sur, Sindicato de Elepco, Talleres Concejo Provincial, Tiobamba, Tiobamba Illuchi, Tiobamba Sur, TV-Color canal 36, UPC Las Bethlemitas, Vista Hermosa.</p> <p>Centros Educativos: Escuela 11 de Noviembre, Escuela de Educación Especial, Jean Peageat, Primero de Abril, Ramón Barba Naranjo (centro).</p> <p>Hospitales Básicos: Subcentro Salud Nintinacazo.</p> <p>Fábricas: Aluminex, Aserradero Nelly, Plásticos Naranjo, Plastipaxi, Prodicereal.</p> <p>Estaciones de Servicio: El Fogón, La Mama Negra.</p>
00:00-04:00, 16:00-20:00,	<p>[SR4]</p> <p>Bombas de Agua: Hda. Mayorga, Sarapamba</p> <p>Estaciones de Servicio: El Triángulo, Latacunga, Rumipamba, Silva</p> <p>Fábricas: Avícola La Portada, Avícola Sr. Lozada (Tunducama), Avícola Sr. Velastegui (Tunducama), Avícola Velastegui (Belisario Quevedo), Constructora Ulloa, DISPOLLHYC CIA LTDA, Ecarni Don Diego, Embutidos La Madriña, Embutidos Masapanta, Induacero, Industrias Metálicas Culqui, Implastico Naranjo (exCalzacuero), La Pradera, Muebles El Dorado</p> <p>Haciendas: Mayorga (Belisario Quevedo), Portada (Belisario Quevedo), Tiobamba</p> <p>Radio: RUNATACUYAC</p> <p>Sectores: Ambacar, Andinamotors (Hyundai), Autocomercio, Automotores de la Sierra (ASSA), Av. 5 de junio entre Eloy Alfaro y Marco Aurelio Subía, Av. Marco Aurelio Subía desde Av. 5 de junio hasta la calle Loja UPC Cdl. Del Chofer, Barrio El Niagara, Barrio San Juan Centro, Barrio Tiobamba, Belisario Quevedo, Bodegas Coca Cola, Bodegas del Municipio, Bodegas Sr. Rodrigo Terán, Calle Bolivia desde la calle 10 de agosto hasta la Av. República del Ecuador Lavadora San Rafael, Canchas Sintéticas Tiobamba, Casa Hogar Corp. para su Niño, Centro de Diálisis Latacunga, Centro, Chan Centro, Chan de Lagla, Chaupi Potrerillos, Chavezpamba, Ciudadela Valle Hermoso, Conecel Campus ESPEL, Conjunto Habitacional Veracruz, Culaguango Alto, Danny s Car, Edificio Sánchez Falcón, El Tingo, Ferretería Bycace, Forasteros, Fundación Tierra Sembra, Gamacolor, Guanilin, Guanylin Batallas, Illuchi Salache, Intercambiador Niagara, Latacunga, Lotización Las Águilas Tunducama, Marinpamba, Mecánica Industrial Santos, Mecánica Pullopaxi, Monasterio, Multisa Av.5 de junio, Palopo Contadero, Paradero La Finca, Pishicapamba, PiyStop Car Service, Planta Tratamiento GAD Latacunga (San Pedro Guanailin), Polideportivo La Estación, Proyecto Forestal Tunducama, Quinta el Belén (Niagara), Rectificadora de Motores Figueroa, Salache Grande, Salache Tiobamba, San Antonio, San Rafael, San Rafael Las Minas, Santa Rosa Baja, Sarapamba, Semayari, Supermercado Santa María, Sur y Norte, Talleres de la Mamut Andino, Talleres Lascano, Talleres Niagara, Talleres Santamaría, Terminal Terrestre Latacunga, Tiobamba, Tiobamba Sandelin, Triángulo del Niagara, Tunducama, Unidad Movilidad GAD Latacunga, UPC Cdl. Vásconez Cuvi, Zona Fútbol</p> <p>Unidades Educativas: Club Rotario, Ramón Barba Naranjo (Niagara)</p> <p>Urbanizaciones: Bolonia, Ciudadela Del Chofer, Ciudadela Rumipamba, Conjunto María Luisa Victoria, Del Mecánico, Dr. Estupiñan, La Quinta, La Victoria, Las Cucardas, Las Fuentes río Yanayacu y Toachi, Leña Verde, Los Cerezos (Belisario Quevedo), Los Molinos, Los Nevados, Los Pinos, Mario Mogollón, Monserrath, Multifamiliares Las Fuentes, Nintinacazo a lado del río Cutuchi, Patria, Praderas del Sol, Rumipamba I, Sindicato de Choferes, Terranova, UNE (Niagara), Vásconez Cuvi</p>



Recuerda que debido a la mejora de las condiciones hidrológicas, los cortes de energía pueden reducirse dentro del periodo de corte programado.

HORARIOS	
LATACUNGA	
04:00-07:00, 19:00-24:00,	<p>[LA1]</p> <p>Agrícola Angy Rose S.A., Aso. Mujeres Indígenas San Ignacio, Cachiloma, Cajón de Veracruz, Chilcapata, Comuna Mónica, Cooperativa Cotopilalo, Ecuans Bomba de agua N.2, EcuansRose - Finca Pachosalag, El Calvario Toacaso, El Censo, EQR. Equatorosos - Finca San Paolo (Pesillo), Escuela del Milenium Charles Darwin Yanahurco Grande, Goteras 5 Junio, Goteras de Yáñez, Hda. Sr. Fausto Tapia - Rasuyacu, La Calera Toacaso, La Libertad, Llactayo Centro, Llactayo Grande, Llactayo San Isidro, Llano Pusango, Loma de Monjas, Lotización Rancho San José, Lotización San Martín, Lotización Toacaso, Lotización Veintimilla, Lubrilavadora Reina del Quinche, Manchacaso, Novalimentos Lasso Norte, Occidente, Paradise Flower, Pecillos, Pilacumbi, Pilacumbi Bajo, Pilacumbi Norte, Pintze Chico, Pintze Grande, Planchaloma Centro, Pucara, Quinte Buena Esperanza, Quinte San Antonio, Rasuyacu, Rasuyacu Chiguanto, Rayo Cruz, Rioblanco Alto sector, Rioblanco Alto sector Norte, Samana, Samana Alto, Samilpamba, San Agustín La Moya, San Antonio de Lusun, San Bartolo, San Isidro Las Bloqueras, San José Yanayacu, San Vicente de Tashima, Santa Rosa, Santana Alto, Santana Bajo, Tandacato Sur, Toacaso Centro, Urbanización La Florida Toacaso, Wintza San Carlos, Yanahurco Chico, Yanahurco San Antonio, Yanahurquito, Yugsiche Alto, Yugsiche Bajo.</p> <p>Haciendas: Adolfo Pons, La Loma (El Calvario Tanicuchf).</p> <p>Bombas de Agua: El Campanario (Santana Alto), Florícola Ecuansrosses, IEOS, La Laurita - Carlos Donoso, La Laurita - Freddy Ashton (Santana Alto), Monjas - La Estancia, Monjas (Pucara), Nelson Villagómez, Pachosalag, Paradise Flowers, Pérez Aguirre, Rasuyacu - Toacaso, Rioblanco, San José (El Calvario Tanicuchf), Santa Rosa, Sr. Andrango - Rasuyacu, Terranova-Rasuyacu.</p> <p>Plantaciones: Daly Roses, EQR Equatorosos C.A. (La Ciénega), Equatorosos EQR finca San José, Flores del Cotopaxi (La Ciénega), Florícola BloominAcres S.A., Florícola Ecuansrosses, Florícola La Cerillana, GrowerFarm 2, GrowerFarms S.A., La Laurita, Laurita Farms S.A., Negrete Star Roses, Tessa - Roses, TexasFlowers S.A., Volcano Gardens Plantación (Tandacato).</p> <p>Fábricas: Pulpamol (Cajón Veracruz).</p> <p>Antenas: Otecell Lasso, Porta Conecel Toacaso, Radio Base Toacaso.</p> <p>Unidades Educativas: Escuela del Milenium Charles Darwin Yanahurco, Técnico Toacaso.</p> <p>Hospitales Básicos: Centro Salud Toacaso.</p> <p>Estación de Servicio: Toacaso.</p>
04:00-08:00, 12:00-16:00,	<p>[SR2]</p> <p>Antenas: CNT por la UTC, OTECEL (calle Canadá), OTECEL (Chantan)</p> <p>Bombas de Agua: Guápulo, Santa Rosa de Pichul (Brazales), Tilipulo Grande, COAC VIRGEN DEL CISNE MATRIZ</p> <p>Centros de Educación: Colegio Evangelina Herrera, Colegio Juan Abel Echeverría, Colegio Monseñor Leonidas Proaño (calle México), Unidad Educativa Ana Páez (Manuel Salcedo), UNIVERSIDAD TÉCNICA DE COTOPAXI (UTC)</p> <p>Estación Servicio: Sultana del Cotopaxi</p> <p>Fábricas: Agua Mineral San Felipe, Avícola Chiluzza, ILREPSA, Mecánica Hinojosa, Multisa Centro de Acopio (Sta. Rosa Pichul)</p> <p>Sectores: Av. Calle Rafael M. Vásquez y calles 10 de Agosto y Coronel Terán, Calle 10 de Agosto desde la calle Jamaica hasta la calle Chile, Calle Bolivia desde la calle Cuba hasta la calle 10 de Agosto, Calle Paraguay al occidente desde la calle 10 de Agosto, Calle Raymundo Torres y calle Cuba, Centro de Salud Loma Grande, Chantan, Chantan, Cuatro Esquinas, El Calvario, El Calvario Mirador, Guápulo calle Jamaica, Iberoamericana entre calle México y Av. 5 de junio, Inchapo, La Calera Sector Almagros, La Calera Sur, Las Minas, Loma de Brazales, Loma Grande, Municipio de Latacunga PPDESECHOS (botadero de basura), Panecillo Loma Grande, Pioloma, Pitigua, San Felipe Calle Simón Rodríguez desde calle Jamaica hasta Av. 5 de Junio, San Felipe Ejido, San Felipe Las Tunas, San Gerardo, San José de Pichul lado Sur, Santa Rosa de Pichul, Santo Samana, Zumbalica Centro, Zumbalica Sur</p> <p>Urbanizaciones: Enrique Iturralde, Federación de Barrios, Jaime Hurtado, Los Arupos, San Felipe frente a UTC, San Rafael, Unión Sindical Municipal</p>
04:00-08:00, 20:00-24:00,	<p>[CH3]</p> <p>Fábricas: Av. Napo, Barrio San Sebastián, Calle Guayaquil desde la Napo hasta Isla Seymour, Calle Guayaquil entre Av. Napo y Oriente, Calle Napo entre Av. Oriente y Calixto Pino, Camal Municipal, Ciudadela la Alsacia, Fideos Ripalda hasta Av. Oriente, Napo y Calixto Pino, Policía Nacional, San Martín, San Sebastián, Urb. Juan Montalvo, Urb. Miño Molina.</p> <p>Cámaras Redes Subterráneas: CT- Banco del Litoral, CT- Cámara Rafael Cajiao, CT- Centro Comercial California y parte de la calle Juan Abel Echeverría y Quito, CT- Centro Comercial Padilla, CT- Colegio Victoria Vásquez Cuvi, CT- Comisariatos TIA, CT- Comercial La Rebaja, CT- Conjunto Hab. El Dorado, CT- Edificio, CT- Edificio Colegio Victoria Vásquez Cuvi, CT- Edificio Santo Domingo, CT- Edificio Sindicato Choferes Latacunga, CT- Edificio Sr. César Palma, CT- Edificio Sr. Hugo Veloz, CT- Edificio Sampedro, CT- Ferroceniter, CT- Foto Víctor, CT- Hotel Villa de Tacna, CT- Micro Mercado La Española, CT- Plásticos Duque, CT- Sr. Mario Ríos, CT-1 Mercado La Merced, CT-2 Colegio Victoria Vásquez, CT-3 El Cementerio, CT-4 Plaza de Santo, COAC Virgen del Cisne - El Salto.</p>

Recuerda que debido a la mejora de las condiciones hidrológicas, los cortes de energía pueden reducirse dentro del periodo de corte programado.

HORARIOS	LATACUNGA
04:00-08:00, 20:00-24:00,	<p>[CH5] AKI del Norte, Av. Amazonas desde Calle Sucre hasta Benjamín Terán, Avícola Maricela & Cía, Avícola Sr. Benites, Balanceados Maricela & Cía, Barrio Bellavista, Barrio Cassola, Barrio Chaguana, Barrio Colaisa, Barrio Cuipila, Bomba Agua FAE, CACPECO El Salto, Calle Antonia Clavijo desde Calixto Pino hasta Benjamín Terán, Calle Juan de Velasco, Calle Vacas Galindo, Centro Radiológico Ulloa, Clínica Ulloa, Colegio Hno. Miguel, Colegio Miguel Iturralde, Complejo Sierra Tropical, Conjunto Habitacional Puerto Alegría, Cooperativa Andina Ltda., Escuela Semillas de Vida, Escuela y Colegio 14 de Octubre, Estación Serv. Corazón Jesús, Estación Servicio Bellavista, Estadio Municipal La Cocha, ExFábrica Autopartes, Fábrica Panecoms, Federación de Barrios, Fundación Foyer de Charite, Gral Proaño desde Calle Pablo Herrera hasta Calle Quito, Hda. Nintanga San Patricio 1, Hda. San Patricio Eastman, Hormigones 2 Hemisferios, Hornipan, Imprenta Andina, Imprenta Cotopaxi, Ind. Metálicas Helenfer, INDUCE, Industrias Anfibal Culqui, Instituto Vicente León, Junta Agua Colaisa, La Cevillana, La Cocha, La Cocha Norte, La Cocha-El Ejido, Laygua de Maldonados, Laygua de Vargas, MADECOR, Muebles Velasco, Nintanga San Patricio, Oficinas de Bonita FM, Plantación de Brócoli Provefrut, Plantación Rosely Flowers, Plantación Sanbel Flowers, Pollo Rico, ProduMETAL, San Francisco-Las Minas, San Patricio, San Patricio Niña María, San Silvestre, Sector Puente de Alaquez, Seminario San Pedro, Servimetal, Sigsicalle Norte, Sr. Eastman Pérez Patricio José, Tecnimetal, Unidad Educ. Estrella de la Mañana, Unidad Educativa FAE, Unidad Educativa Hno. Miguel Primaria, Urb. El Carmén, Urb. El Ciprés, Urb. Estrella de la Mañana, Urb. Libertad y Trabajo, Urb. Los Rosales, Urb. Nueva Vida, Urb. San Buenaventura, Urb. Vertientes del Cotopaxi, Urb. Villaroel, Villas de La Fae.</p> <p>[LA2] La Y de Aglomerados, Rioblanco Bajo, Rioblanco Bajo Sur, Cda. Ivonne Gómez, Lasso Occidente, Cuerpo de Bomberos Lasso, El Vergel, Lotización La Florida, Playas del Cutuchi, Urb. Verde Llano (Tanicuchí), Tanicuchí Centro, Leonidas Plaza, Lotización Santa Clara, Coliseo Cerrado Tanicuchí, La Floresta, El Rosario, San Pedro, 12 de Octubre, San José Sur, San José de Tanicuchí, El Calvario Sur, 10 de Agosto Salome, Coba Santa Clara, El Calvario, Lotización Mountain View, Chilcapamba Sur, Chilcapamba Centro, Rioblanco Alto Estadio y E35. Hosterías: La Ciénega, Paradero El Papa, Posada del Rey. Antenas: CNT Lasso, Conecel Lasso, Conecel Tanicuchí. Fábricas: Agua de Manantial Tannic, Carnidem (Embutidos Don Guillo), Coca Cola Agencia (FONTANA), Incubandina (Cripollo), Licorec S.A., Tanilac (Lácteos Tanicuchí). Haciendas: Altamira Lasso, Chilcapamba, Elsa Orska Lasso, Ilimpoa Donoso Enrique, Ilimpoa Ponce Federico, La Libertad, San Sebastián, Sandoval, Sr. Juan Calvopiña. Bomba de Agua: San José (El Calvario Tanicuchí). Plantaciones: Achetecorp S.A. (Tanicuchí), Agrirose (Ortuno), Bestflora Cía Ltda (Cuilche Miño), Brócoli La Ciénega, Efanidnac, EQR San Luis (Ilimpoa), Florícola La Ciénega, Grupo Naranjo, Hispano Roses (Coba Santa Clara), Nintanga San Felipe Lasso, Nintanga San Felipe Lasso (Brócoli tras Novacero), Nintanga San Sebastián (Tanicuchí), Roses (Finca Sir Arthur - Ciénega), Rosesuccess Cia, Tessa Roses (Milagro), Vulcano Roses. Unidades Educativas: Juan Manuel Lasso (Rioblanco Bajo), Marco Aurelio Subía (Tanicuchí), Zamora (Chilcapamba Centro). Sectoros Correspondientes a la Trifásica a Pastocalle: Calvache, El Milagro, El Progreso Centro, El Progreso tras de Aglomerados, El Rosario, Guápulo, La Cruz, Matango, Mercado San José Pastocalle, Miño San Antonio, Ortuno, Pasto Alto, Pastocalle Centro, Pastocalle Viejo, Platería, Pucará, Rioblanco Alto (a lado de Lanitex), Rioblanco Alto bloqueras, San Bartolomé, San Diego, San Pedro Tenería, Tandacato. Antenas: CNT Pastocalle, Otecel Radio Base (Pastocalle). Fábricas: Grupo Empresarial AMSEAL (Pastocalle), ITHACA DESIGN. Haciendas: Agroganadera Espinoza Chiriboga, Aliaga, Cerro Viejo Pastocalle, Contadero Bajo, El Rosario, La Reata, La Vaquería, Ortuno, Río Blanco, Santa María. Unidades Educativas: Colegio Técnico Pastocalle.</p>



Recuerda que debido a la mejora de las condiciones hidrológicas, los cortes de energía pueden reducirse dentro del periodo de corte programado.

HORARIOS	
LATACUNGA	
04:00-08:00, 20:00-24:00,	<p>[LA3]</p> <p>Colcas, Comuna San Agustín del Callo, El Caspi, La Rinconada, Las Dianas, Probientales San Agustín Callo, Puesto control Parque Nacional Cotopaxi, San Agustín del Bosque.</p> <p>Hosterías: San Agustín del Callo.</p> <p>Haciendas: Arteta Pedro, Callo Isinche, Callo Mulaló, El Fundo Lasso, La Moya, La Rinconada (El Caspi), Los Nevados (El Caspi), Machay Mulaló, Nintangá San Agustín, San Agustín del Callo Daimiecu, San Agustín del Callo, Santeelagro.</p> <p>Plantaciones: BosqueFlowers S.A. (El Caspi), Decoflor, Florícola MilRose S.A., FlowerVillage Cia. Ltda. (Golden Roses).</p> <p>Unidades Educativas: San Agustín del Callo.</p> <p>Sectores Correspondientes a la Trifásica a San Francisco del Chasqui: Aserradero Carlos Castro, Aserradero MC - Lasso, Aserradero Pila Chancusig, Aserradero Viracocha, Bloquera y Mecánica Calispa, Boliche Centro, Boliche Cuatro Esquinas, Campamento Panavial El Chasqui, Chilcapamba El Boliche, Cuilche Miño, Cuilche Salas, El Boliche La Soledad, El Progreso Redondel Oriente, Lasso Norte, Lubriauto T&T, Mecánica Sr. Moreno Edwin, Miño Centro, Quimicam - Sr. Robert Zuñiga (El Chasqui), San Francisco del Chasqui, San Joaquín, San Luis de Yacupungo, Santa Rita, Vivero Forestal Acosa, Zona Market.</p> <p>Hosterías: Cuello de Luna, Los Pinos, Paradero El Progreso.</p> <p>Fábricas: Lamitex, Postecon.</p> <p>Haciendas: Antonio José, Paz Durini Arcesio, Paz Durini Jorge, Rafaelito, San Joaquín (El Chasqui), San Rafael.</p> <p>Plantaciones: Quito Inoflower (El Boliche).</p> <p>Estaciones de Servicio: Avelino, El Progreso.</p>
08:00-12:00, 16:00-20:00,	<p>[ML2]</p> <p>AGRONPAXI CIA. LTDA. (Piedra Colorada), Barrio La Avelina, Campamento Herdoiza Crespo, Cevallos, Cuicuno Centro, Dr. Antonio Pérez, El Calvario, Guamaní Narváez, Guaytacama Centro, Herdoiza Crespo (Arq. Marcos Jácome), La Floresta, La Libertad, La Piedra Colorada, Los Geranios (La Avelina), Lotización Santa Teresita, Michael Campbell, Narváez, Oriente y Norte, Paradero La Avelina, Paradero Miraflores, Pilacoto, Pupaná Centro, San Sebastián, Santa Inés, Sr. Muñoz Fernando, Sur y Norte, Tecnico Mega Speed, Usuarios tras Campamento.</p> <p>Haciendas: El Pílon de San Francisco, Gloria Plaza (La Avelina), Hato Verde (Sr. Mora Bowen), La Victoria, Nintangá San Alfonso (La Avelina).</p> <p>Fábricas: AMC Latacunga, DLIP Industrial S.A., Helados La Chalupita (Pilacoto), La Avelina, Lácteos Amazonas (La Libertad), Muebles Dorado, Procesadora Neumáticos Cotopaxi (PRONEUMACOSA).</p> <p>Plantaciones: Pambaflor, Rosas Cotopaxi (La Avelina).</p> <p>Bombas de Agua: B/A Barrio San Sebastián, Nintangá S.A., Nintangá San Sebastián Bomba 2 (La Avelina), Sr. Espinoza.</p> <p>Unidades Educativas: Instituto Superior Tecnológico Cotopaxi Riobamba (Pilacoto), San José Guaytacama.</p> <p>Estación de Servicio: Cotopaxi COAC Virgen del Cisne - Guaytacama.</p>
12:00-16:00, 20:00-24:00,	<p>[CH1]</p> <p>Alaquez Centro, Ashigua, Barrancas, Barrio Achupallas, Barrio Chile, Cabañas el Paraíso, Chitán, Colatoa, Colegio Gonzalo Albán (Alaquez), Crusilli Colayapamba, Cuandualo, Cuchitingue, El Tejar, Hda. Chillos Barrio Chillos Pilatán, Hda. Santa Mónica, Isimbo 1 y 2 Yugsiloma, Isimbo Egido, Banco San Isidro, Laipo Chico, Laipo Grande, Langualo Grande, Misión Juvenil de Entrenamiento Misionero Cundualó, Panguigua, Pichalo, Pillig Langualo Chico, Plantación Agrofestival, Plantación Ever Green, Plantación Flores Santa Mónica, Plantación Megaroses Rosalquez, Plantación OK Roses, San Antonio de Alaquez, San Buenaventura, San Marcos, Santa Bárbara, Transmisora Radio Latacunga AM, Verdecocha.</p> <p>[LA4]</p> <p>Aserradero Segundo Toaquiza, Banco Pichincha (Lasso), Callo Boyero, Callo Mancheno, Estrella Pamba, La Playa de Lasso, Lasso Centro, Lasso Sur, Lavadora Morales, Limache, Mecánica Lescano, Rioblanco Alto, UPC Lasso.</p> <p>Hosterías: Cabañas Los Volcanes, Cotopaxi Tour, Hostal Mirador Cotopaxi.</p> <p>Fábricas: NOVA, PARMALAT, SagaIndulog CIA. LTDA., Texpoint (Rioblanco Alto), Textiles María Belén (Lasso), Textiles Salazar.</p> <p>Haciendas: Callo Boyero, Callo Mancheno Mulaló, Hda. Rancho Saquimalag, Rancho Limache San Eduardo.</p> <p>Plantaciones: Sierra Flor, Valdesol.</p> <p>Unidades Educativas: Sara Bustillos de Atiaga (Rioblanco Alto).</p> <p>Estaciones de Servicio: Lasso Mena, Ventura Mas Gas.</p> <p>Hospitales Básicos: Centro de Salud Tipo C Lasso.</p>


Programación cortes del servicio de energía eléctrica Cotopaxi



Martes 22 al viernes 25 de octubre de 2024

Recuerda que debido a la mejora de las condiciones hidrológicas, los cortes de energía pueden reducirse dentro del periodo de corte programado.

HORARIOS	
LATACUNGA	
17:00-21:00,	[CV3] Av. Oriente desde la calle San Salvador Redes Subterráneas: CT- Banco de Guayaquil, CT- Cacpeco, CT- Cámara Corte Superior Justicia, CT- Cámara Gobernación, CT- Comisariato Santa María, CT- Curia-Radio Latacunga, CT- Edificio Fiscalía Cotopaxi, CT- Edificio Gobernación Cotopaxi, CT- Edificio Lexus, CT- Edificio Platinum, CT- Edificio XIAO FEN LI HE, CT- ESPE Latacunga, CT- GAD Municipal Latacunga, CT- Plaza Sucre, CT- San Francisco, CT- Servipagos, CT- S.R.I, CT- Vaca Varela.
LATACUNGA-PUJILÍ	
03:00-06:00, 12:00-17:00,	[PJ23] Latacunga Chugchilán, El Chan, Isinche de Guambaló, Sectores de Inchapo. Bombas de Agua: El Chan, Guambaló-Chugchilán. Fábrica: Incubandina S.A. Pujilí 20 de Diciembre, 4 Esquinas, Achi Vaquería, Anchi, Angamarca Centro, Baquería, Botadero de Basura Mancomunidad Pujilí-Saquisilí, Calle Alejandro Yanguez entre Niño de Isinche y Gabriel Álvarez y Av. Velasco desde la Juan Merizalde vía a 4 Esquinas, Calle Niño de Isinche Mirador del Sinchaguasin, Casa Quemada, Chame, Chanchunga, Chulcotoro Sarahusha, Clínica Pujilí calle Teófilo Segovia y Juan Salinas, Cocha Huango, Cochatuco, Collas Bajo y Alto, Comuna Cañar Alto y Bajo, Corralpungo, Guangaje, Huagarapata, Iracunga, La Cocha, La Esperanza, Lamahuasi, Llano Achi, Macapungo, Macuchi Siete Ríos, Páramo Alto, Pilalo y Sector de la 18, Ponce Quilotoa, Potrero Pungo, Pucahusha, Pucasha, Puchultiza Milín, Pujilí Centro desde la calle Pichincha al Oriente hasta la Av. Velasco Ibarra al Occidente y desde la calle Modesto Villavicencio al Sur hasta la Av. Velasco Ibarra al norte, Queseras, Quilotoa, Quilpaungo. Sectores rurales: Shalala Apahua, Sillapunga Zumbahua Centro, Tenufuerte, Tigua, Tingo Chico, Tingo Grande, Tingo Nunuya, Ventanas de Angamarca, Yaguartoa, Yuracsacha, Zanja Loma. Unidades Educativas: Belisario Quevedo, Pablo Herrera, Santa Marianita de Jesús. Transmisor: Radio El Sol-Sinchaguasin.





Recuerda que debido a la mejora de las condiciones hidrológicas, los cortes de energía pueden reducirse dentro del periodo de corte programado.

HORARIOS	
LATACUNGA-SAQUISILÍ	
04:00-08:00, 12:00-16:00,	<p>[SR1] Latacunga Avícolas: Altamirano, Dr. Velastegui, San José F&M RECICLES, Sierra Fértil, Wilson Velastegui Clínicas: Centro de Salud Patután, De la Mujer, Santa Cecilia Colegios: Brigada Patria, Camilo Gallegos, Instituto Simón Rodríguez Concesionarios: Asiaauto (KIA), Edificio SECOHI, Merquiauto (Hyundai), Quito Motors (Ford), Steel Estructuras, Tráiler Repuestos Pananorte, Universal Motors Estaciones de Servicio: Albán, Disgascot, Masgas (Divino Niño), Sindicato de Chóferes, Virgen de Las Mercedes Fábricas: Asoc. Hilanderas Tilipulo, Distribuidora Olmedo, Genim Producción Agrícola (San Vicente Poaló), Granja de Don Diego, Molinos Gallardo, Rectificadora de Motores Quito Gasolineras: Albán, Disgascot, Masgas (Divino Niño), Sindicato de Chóferes, Virgen de Las Mercedes Haciendas: Asoc. Patococha Patután, La Calera, La Calerita, Nintanganga junto al DIREL, San Antonio Jorge Tapia, Santa Isabel (San Vicente Poaló), Tilipulo Tilipulito Hoteles: Llactacunga, Residencial Los Andes Mecánicas: Campamento de Petrocomercial, Mecánica Arcos Chavez, Mecánica La Reconstructora, Plataformas Clavijo Plantaciones: Agritapia Cia. Ltda., Jardines Terragarden (Tennis Club), Nintanganga Milanesi II, Rosas La Martina, Sr. Merlo Ponce Sectores: Aso. Mecánicos de Cotopaxi, Av. 5 de junio y calle Río Langoa, Av. Cotopaxi desde el Mercado Mayorista hasta la Av. 5 de junio, Av. Eloy Alfaro desde la Gatazo hasta la Av. 5 de junio, Av. Marco Aurelio Subía desde la calle Paraguay hasta la calle Pastocalle, Av. Río Cutuchi desde la Av. 5 de junio hasta la calle Río Pumacunchi, Base del Direl 10, Berenice Paz y Berenice Paz II, Brigada Patria Coliseo, Brigada Patria, Centro Comercial Popular, Club de Tropa Cotopaxi, CNT La Calera, Complejo Policía Nacional, Complejo Tennis Club, El Nilo, Escalera Loma, KARTODROMO Tennis Club, La Calera Centro, La Calera Norte, La Estación, La Pradera (La Calera), Laigua Centro, Laigua Santo Domingo, Las Fuentes, Los Sauces, Lotización Patután, Maldonado Toledo, Mercado Cerrado Latacunga, MERCADO MAYORISTA LATACUNGA, Motel El Castillo, Patután sector 5, Patután, Pollos GUS, Radio Nuevos Horizontes, San Antonio de Cruz Loma, San Felipe tras Mercado Mayorista, San Ignacio, San Rafael, San Vicente de Poaló Centro, Televisión por cable Sr. Agama, TV Cable Sr. Salguero, Villa de Oficiales Brigada Patria, Zumbalica Norte Transmisor: Radio Aventura - Ilimpucho - San Andrés de Pilaló Saquisilí Fábricas: Grimanesa Hurtado (Saquisilí), Srs. Lasluisa (Chantilin San Francisco) Haciendas: Chantilin (frente CRS), El Nopal (Chantilin), Tapia Jorge (Chantilin) Sectores Saquisilí Sur: 5 de junio, Barrio 9 de Octubre, Camal Municipal Saquisilí, Canalo, Cdma. Municipal, Cuerpo de Bomberos Saquisilí, Panamericano, Tambillo, Urb. El Paraíso Sectores: Chantilin Chico, Chantilin Grande, Chantilin San Francisco, Norte y Sur, Rancho Bellavista (Chantilin), San Francisco de Asís</p>
PUJILÍ	
03:00-06:00, 12:00-17:00,	<p>[PJ21] Sectores: Alpamalag, Barrio la Y de Pujilí, Barrio Oriente, Bomba de Agua 1 EPAPAP, Cachi Bajo, Calles Belisario Quevedo, Chaupi Agullaca, Cochaloma, Conchacapag, Cruzpamba, Cuturivi, Cuturivi Grande, Danzapamba, El Calvario, El Cardon, El Contadero Haya, Hda. Agrogana, Isinche Alpamalag, Isinche de Cofines, Isinche de Tobares, Isinche San Agustín, Juan Salinas, Juigua Buena Esperanza, La Cangahua, La Gloria San Francisco, La Merced Potrerillos, Patoa de Izurietas, Patoa de Quevedos, Perpetuo Socorro, Proyecto Habitacional Casa para Todos, Rumipamba, San Alfonso de Juigua, San Francisco de Quishuar, San Isidro, San Juan, San Juan de Agua Santa, San Marcos, San Nicolás de Juigua, Santa Bárbara, Santa Rosa, Sumaló Jesús de Nazaret, Tres de Mayo, Urb. Pacheco, Urb. Vista Hermosa. Plantaciones: Arcoflor, Merizalde, Oficinas de la Plantación Monterrey, Pujilí Flowers. Unidad Educativa: Técnico Pujilí.</p>

Programación cortes del servicio de energía eléctrica Cotopaxi




Empresa Eléctrica
Provincial Cotopaxi

Martes 22 al viernes 25 de octubre de 2024

Recuerda que debido a la mejora de las condiciones hidrológicas, los cortes de energía pueden reducirse dentro del periodo de corte programado.

HORARIOS	
PUJILÍ	
08:00-12:00, 20:00-24:00,	<p>[PJ25] Av. Velasco Ibarra desde la estación de servicios P&S, Barrio Cashapamba, Barrio El Portal, Barrio Guápulo, Barrio Rosita, Barrio Vicente León, Calle Gabriel Álvarez desde la Teófilo Segovia al Sur hasta el Barrio Guápulo al norte, CNT Plaza Sucre, Coliseo Mayor de Pujilí, Cuerpo de Bomberos de Pujilí, El Calvario, El Paraíso, El Tejar, Guápulo La Victoria, La Victoria, Mulindiví, Municipio de Pujilí, Nuevo Pujilí, Paredes, Patronato Municipal, Plantación Azeriflores, San José, San Sebastián, Sindicato de Choferes de Pujilí hasta el redondel del Danzante, Todo el centro de la ciudad de Pujilí, Urb. El Portón, Urb. Las Gardenias Lotización Veintimilla, Urb. Marbella, Urb. Marco Antonio Guzmán. Unidades Educativas: Agustín Albán Guápulo, Provincia de Cotopaxi, Provincia de Cotopaxi frente al Mercado de Pujilí, Universidad Técnica Cotopaxi ext. Pujilí. Estaciones de servicio: DIGASPRO, Empresa de Agua Potable y Alcantarillado Pujilí (EPAPAP) Tanque norte, Mosquera paso lateral E30, Petróleos y Servicios Sindicato Choferes Pujilí y Merizalde, Proyecto EBI. Hospitales Básicos: Hospital Cantonal Rafael Ruiz Cooperativas: COAC Virgen del Cisne - Pujilí, Cooperativa Sumak Kausay Mercado Pujilí. Supermercados: AKI, TIA.</p>
PUJILÍ-LATACUNGA	
08:00-12:00, 20:00-24:00,	<p>[PJ24] Pujilí Sectores: El Capulí, Quisacumbe, Urb. Los Andes. Latacunga Cristo Rey, Cristo Rey Sur, Luz de América, Parroquia 11 de Noviembre con sus barrios San Alfonso, San Gerardo, Plaza Arenas. Barrios rurales de Latacunga: Comuna Maca Grande Bellavista Ugshaloma, Las Parcelas, Parroquia Poaló con sus barrios Márquez de Maenza, Santo Samana, Tilipulo. Fábrica: Explocem. Transmisores de radio: Nuevos Horizontes. Plantación: Ok Roses.</p>





Recuerda que debido a la mejora de las condiciones hidrológicas, los cortes de energía pueden reducirse dentro del periodo de corte programado.

HORARIOS	
SALCEDO	
00:00-04:00, 16:00-20:00,	<p>[SA3]</p> <p>Urbanizaciones: Cdla. Amores Salgado, El Paraíso, La Tebaida sector Sur, Las Colinas, Licada, Los Pinos, Urb. Salcedo Tena (vía Anchiliví), Zafiro Azul</p> <p>Sectores Oriente de Salcedo: Alto y Bajo, Anchiliví, Anchiliví Centro, Anchiliví Grande, Antizana, Aserradero San José, Asoc. Sierra Nevada Cumbijín, Av. Circunvalación y calles Sucre y 24 de mayo, Avelinopamba, Barrio La Palmira, Barrio Obrero, Barrio Sur, barrios Centro, Bellavista, Campo Alegre, Chambapongo Centro, Chanchalito Ilimpucho, Chanchalo, Chanchalo Alto, Chaupi Palama, Churuloma, Comuna, Comuna Cumbijín, Cuerpo Bomberos Salcedo, El Calvario, El Censo, El Galpón barrios Centro, Jesús del Gran Poder, La Esperanza, Lavadora y Lubricadora Velasco, Leivisa, Llimbe, Llulluca, Los Pinos, Maldonado, MegaSupermercado, Misaguacano, Monasterio Santa María (Bellavista), Mula Rumi, Oriente, Oriente, Palama, Papahurco Barrios Centro, Planta Tratamiento de Aguas Salcedo, Plaza de Ganado Salcedo, Plaza Gustavo Iturralde (Hiervas), Pungahuito, Ramadero, Rosa Peña, Sacha Contadero, San Francisco, San Francisco Langaza, San Isidro Nuevo, San Isidro San Juan, San Isidro San Juan La Lechera, San José, San Miguel, San Miguel Anchiliví, San Nicolás, San Pablo Yanayacu, Santa Ana Mulliquindil, Sur San Miguel, Talleres Trailers Suárez, Terminal Terrestres Salcedo, Toailin, Totorá, U.C. Facultad Ciencias Agrícolas (Anchiliví), UPC Chambapongo Guardianía Parque Nacional Llanganates, Yachil, Yacupamba, Yanayacu Centro, Yanayacu Oriente</p> <p>Sectores Sur de Salcedo: Antonio José Holguín, Av. Jaime Mata Yerovi, Barrio Nuevo, Cajón Uco, Calle Abdón Calderón y Av. 19 Septiembre, Campamento PANAVIAL, Chasqui Santa Cruz, Chasualó, Chipcoaló, Comuna San Diego, Cuatro Esquinas, Cunchibamba Chico, El Calvario, Estación de Peaje PANAVIAL, Fundación Jardín del Edén, Guantajaló, Inversiones Ferraz ano S.A. (CONGAS), La Delicia, La Gloria, La Libertad, Lampata Chasqui, Languinato, Lotización, Mulalillo Centro, Nagsiche, Nagsiche, Panzaleo Centro, Patáin, Perrera Municipal Salcedo (Nagsiche), Primavera, Productores Agropecuarios Patáin, Provincia Alta, Provincia Baja, Quinta INIAP, Salatilín, San Fernando, San Ignacio, San Ignacio de Martínez, San José Jacho, San León, San Luis, Santa Inés, Santa Lucía La Unión, Santa Rosa, Talleres Luis Porras, Taxoloma, Tigualo, Tigualo Bajo, Tigualo Chico, Tigualo Grande, Uliví, Uliví Sur, Unalagua Salatilín, Unión y Trabajo</p> <p>Fábricas: Adoquines Copreja, Balanceados Manitu, De Bloques Abigail, Ecuatoriana de Curtidos Salazar, Lácteos El Paraíso, Lácteos La Tebaida Anchiliví, Maderas Santa Anita, Nutrisan, Procesadora Donegal (Panzaleo), Queseras El Galpón (vía Anchiliví)</p> <p>Estaciones de Servicio: Chicaiza (vía Anchiliví), Figueroa, Los Muelles (Chipcoaló), Norte, San Miguel</p> <p>Unidades Educativas: 19 de Septiembre, José Peralta (Mulalillo), Papahurco, Sacha</p> <p>Bombas de Agua: El Carrisal Yanayacu (GAD Salcedo), Hda. Nagsiche</p> <p>Complejos Turísticos: El Surrillal, Guapante, Nagsiche, Parque Acuático Paraíso del Sol (Panzaleo)</p> <p>Avícolas: Ecuapollo (Yachil), La Argentina, MAZ Avicultura, William Ortiz (Mulalillo), Yambo</p> <p>Haciendas: Bellavista (Mulalillo), Bellavista Agripomun, Chambapongo (Papahurco), Cumbijín, El Galpón, El Recreo y San Alberto (Chipcoaló), El Tambo, La Argentina, La Florida, Rancho El Porvenir, Rancho Sta. María, Selva Alegre, Sta. Lucía</p> <p>Hospitales Básicos: Panzaleo, Papahurco</p> <p>Antenas: CNT Mulalillo, Portacelular Salcedo (Chipcoaló)</p> <p>Plantales: Argoroses, Florícola La Herradura, Floriscesa, La Herradura (Chipcoaló), Nevado Ecuador, Pambafflor S.A. (Lampata Chasqui)</p> <p>Transmisor de Stereo: San Miguel-Palama, COAC Virgen del Cisne -Mulalillo</p>
08:00-12:00, 16:00-20:00,	<p>[SA2]</p> <p>Urbanizaciones: Conjunto Hab. Rivortorto, Madison (San Antonio), Mediterráneo, Rivortorto, Rumipamba de las Rosas sector Sur, San Francisco, San Luis (La Argentina), Sindicato de Choferes Santa Lucía</p> <p>Sectores: Agencia ELEPCOSA Salcedo, Barrio La Argentina, Barrio Norte, Camal GAD Salcedo, Centro Comercial Mercado América, Centro de la Ciudad de Salcedo límites norte calle Quito Sur Av. 19 Septiembre al este calle Ricardo Garcés y al oeste calle Guayaquil, Comisariato TIA, Consejo de la Judicatura Salcedo, Convento Rivortorto, El Calvario, GAD Municipal Salcedo, ILORCITANA CIA, LTDA, Instalaciones Sindicato de Choferes Salcedo, Otecel S.A. Panam.E-35, Otecel Salcedo, Patronato Municipal de Salcedo, San Antonio sector 1 y 2, San Francisco, San Marcos, Talleres GAD Salcedo</p> <p>Fábricas de Helados: Ivonndy, Los Helados Salcedo</p> <p>Bancos y Entidades Financieras: 9 octubre Ltda, Cacpeco Salcedo, Chibuleo, Interandina, Kullki Wasi, Pacífico, Pichincha Guayaquil, Pilahuin, San Francisco</p> <p>Hosterías y Hoteles: Jarfí, Las Vegas, Rumipamba de las Rosas</p> <p>Estaciones de Servicio: Sindicato Choferes Salcedo</p> <p>Unidades Educativas: Gonzales Suarez, Nacional Salcedo, Rosa Zarate, San Francisco de Asís</p> <p>Hospitales Básicos: San Miguel, Yerovi Mackuart</p> <p>Estaciones Radiales: Amiga, Nuevos Éxitos Salcedo, Stereo San Miguel</p> <p>Avícolas: Altamirano, COAC Virgen del Cisne -Salcedo</p>

Recuerda que debido a la mejora de las condiciones hidrológicas, los cortes de energía pueden reducirse dentro del periodo de corte programado.

HORARIOS	
SALCEDO	
08:00-12:00, 20:00-24:00,	<p>[SA4]</p> <p>Avícolas: Altamirano, Dr. Velastegui, San José F&M RECICLES, Sierra Fértil, Wilson Velastegui Estaciones de Servicio: Figueroa (Quilajaló) Fábricas: Cubetas de Huevos Salcedo, Injaulas Haciendas: Blanca Mercedes, Carlos Sánchez - Cusubamba, Rumiquincha, San Luis - Cusubamba, Santa Cruz (Cinco de Junio) Plantaciones: AgroNagsiche (Cinco de Junio), Bomba Agua Hda. Monterrey, Bomba Agua Rosas Alpamalg, Florícola Monterrey, Florícola Rosas Alpamalg, Nevado Ecuador (Hda. Monterrey 5 Junio), Flores Nevado N° 2 Sectores: Alpamalg Cooperativa, Alpamalg Relleno, Alpamalg San Vicente, Alpamalg Vásconez, Alta Cullitahua, Atocha, Belen 4 Esquinas, Buena Esperanza, Capillapungo, Chanchi, Chinibamba de Jigua, Chirimbe, Chirinche Alto, Chirinche Bajo, Chirinche Maldonado, Cinco de Junio, Cochaloma, Collanas, Compañía, Compañía Baja, Compañía Chica, Comuna Carrillos, Comuna Cobos Grande, Consolación, Cusubamba Centro, Cusubambito, El Relleno, Fernando Valdivieso, Gustavo Iturralde, Jesús del Gran Poder, La Playapungo, La Providencia El Calvario, Laguamasa, Llactahurco, Molino Pata, Quilajaló, Radio Base Otecel - Cusubamba, Rayoloma, Relleno Sanitario GAD Salcedo (Jachaguango), Rodeo Potrero (Rumiquincha), Rumiquincha, Salache Angamarca Calle, Salache Barbapampa, Salache San José, Salachillo, San Agustín de Cusubamba, San Andrés de Pilaló, San Antonio de Guantubamba, San Francisco Cobos, San Ignacio, San Isidro, San José Alpamalg, San José de Barba, San José Rubios, San Juan Mulalillo, San León Mulalillo, San Pedro de Jachaguango, San Rafael, San Vicente, Santa Isabel, Sigchoscalce, Sigsiloma, Tuglin, Unalagua Quevedo, Verdesoto, Yacubamba, Yanahurco de Jigua, Yanashpa Transmisor: Radio Aventura - Ilimpucho - San Andrés de Pilaló Unidades Educativas: Colegio Alberto Gallo (Cusubamba), Escuela Río Cutuchi (Jesús Gran Poder), María Inés Endara (Salache Barbapampa)</p>
SALCEDO-LATACUNGA	
08:00-12:00, 16:00-20:00,	<p>[SA1]</p> <p>Salcedo Urbanizaciones: Guanailin San Pedro, La Cangahua, Molino Pata, Norte y Sur, Rumipamba Central, Rumipamba de Navas, Rumipamba La Universidad, Salache Angamarca Calle, Salache Barbapamba. Unidades Educativas: Demarcación Hidrográfica Pastaza (Salcedo), Eloy Alfaro (Rumipamba Central), Lubrilavadora Villacís, Maderas Katty, Mercado Cerrado Salcedo, Porta Conecel Salache, Tecnicentro Sur. Fábricas: Confecciones POLLINY, Corpicecream S.A., Enfriador de Leche El Placer (La Cangahua), Fábrica Tubos Sr. Luis Velasco, Hormidecor, Hormigones Cotopaxi (La Cangahua), Industria Textil Sr. Castillo, Lácteos El Ranchito, Lácteos K Leche, Los Pinos, Maderera R y R Dr. Lanás. Haciendas: Guanilín, Primavera, Salache - Angamarca, Salache - Angamarca, Universidad Central. Plantaciones: Verano Flor (Salache Barbapamba). Avícolas: Avícola Sr. Vladimiro Platano (La Cangahua), Regalo de Dios (Salache Barbapamba), Velastegui (Salache). Bombas de Agua: Junta de Agua Salache, Sr. Luis Figueroa (Salache Barbapamba). Estaciones de Servicio: Fénix, Robalino Rumipamba. Night Clubs: El Ranchito, Montecarlo. Transmisores: Radio Nuevos Éxitos de Salcedo. Latacunga Urbanizaciones: Portón de Bellavista (Forasteros). Sectores rurales: Canillona, Chaupi Contadero, Forasteros, Illuchi Salache, Palopo Contadero, Palopo Grande, Rumipamba, Salache, Salache Grande, San Pablo Tantanacui, Santa Rosa (Belisario Quevedo). Unidades Educativas: CEYPSA Salache, Forasteros, Universidad de las Fuerzas Armadas-ESPE, Universidad Técnica Cotopaxi. Bodega: Tesalia Springs Company S.A. (Illuchi). Fábricas: Helados Glacial, Lácteos La Finca, Probacor. Haciendas: Delinita - Salache, La Guachala, María y San Miguel en Salache, Quinta San José, Salache Sr. Gabriel Dueñas, Salache, San Alonso, San Carlos y Santa Florencia (Chaupi Contadero), Santa Martha, Sr. Jorge Castro, Sra. Francisca Alarcón, Vásconez Herminia. Plantaciones: Naranja Roses.</p>

Programación cortes del servicio de energía eléctrica Cotopaxi




Empresa Eléctrica
Provincial Cotopaxi

Martes 22 al viernes 25 de octubre de 2024

Recuerda que debido a la mejora de las condiciones hidrológicas, los cortes de energía pueden reducirse dentro del periodo de corte programado.

HORARIOS	
	SIGCHOS
08:00-12:00, 20:00-24:00,	[SG1] Fábricas: SigchosLac, Vino de Mortiño el Ultimo Inca Hostería: San José Sectores: Centro de Sigchos, Chasualo, Chinalo, Chugchilan, Colaguila, Culacusig, Dos Ríos, El Quilotoa, El Salado, Fiscalía de Sigchos, Guantualó, Guasumbiní, Guayama San Pedro, Ilustre Municipio de Sigchos, Isinlivi, La Moya, Las Pampas, Las Queseras Chugchilan, Quillotuña, Quinticusig, San Juan de Aguillas, San Pablo de Aguillas, Taxojalo, Tondo Unidades Educativas: Juan Montalvo



Recuerda que debido a la mejora de las condiciones hidrológicas, los cortes de energía pueden reducirse dentro del periodo de corte programado.

HORARIOS	
LA MANÁ	
03:00-06:00,	<p>[MA3] Sectores urbanos: Centro de la Ciudad de La Mana, Ubr. Bendición de Dios, Urbanización El Carmen norte de La Mana. Sectores rurales: Cooperativa Tres Coronas, La Vaquería, Las Palmas, Manguila, Manguilita El Triunfo, María Sol, Recinto San Antonio, San Agustín, San Miguel, San Pablo de la Cruz, Santa Julia. Estación de Servicios: La Mana, Petrocomercial. Unidades Educativas: Instituto Tecnológico La Mana, Rafael Vásquez, Universidad Técnica de Cotopaxi. Hoteles: Gran La Maná, Internacional, Las Cascadas, Somagg. Hospitales Básicos: Clínica San Luis, La Mana. Otros Lugares: Agencia Nacional de Tránsito La Mana, COAC Virgen del Cisne - La Maná, Ilustre Municipio de La Mana, Oficinas de Bonita FM, Registro Civil de La Mana.</p> <p>[MA4] Cooperativa Primero de Mayo, EarthFrutifera Cia. Ltda., El Moral, El Toquillal, Plan Habitacional Casa para todos. Sectores urbanos: El Toquilla. Sectores rurales: Chipe Hamburgo 2, Chipe Hamburgo 3, El Belén, El Triunfo, Estero Hondo, La Envidia, La Esmeralda, La Libertad, La Unión, San Francisco de Chipe, San Jacinto, Santa Cruz. Estación de Servicios: Petrocomercial (Macuchi). Hosterías: Acuática Somagg, Las Pirámides.</p>
LA MANÁ-PANGUA	
00:00-03:00,	<p>[MA1] La Maná Estero Ondo, La Libertad, Las Peñas. Pangua Alambulo, Calope, Catazacón, Central Hidroeléctrica Catazacón, COAC Virgen del Cisne - Moraspungo, El Corazón Centro, El Quishpe Ramón Campaña, Estero de Damas, Guapara, Guapara Alto, Ilustre Municipio de Pangua, Jalligua Alto y Bajo, Jesús del Gran Poder, La Naranja, La Piedadcita, La Providencia, Las Juntas, Los Ángeles, Luz de Sillagua, Moraspungo Centro, Pinllopatá, San Antonio de Guapara, San Fernando, San Francisco, San Pedro, San Ramón, Tablerías. Unidades Educativas: Cap. Galo Molina, Guapara, La Inmaculada, Moraspungo, Pangua. Estación de Servicios: Sagrado Corazón. Hospitales Básicos: El Corazón, Moraspungo.</p>
LA MANÁ-PUJILÍ	
00:00-03:00,	<p>[MA2] La Maná Benjamín Zarabia, Calaba El Mirador, Calabico, Calle Jaime Roldós, El Limón, Esmeraldas, Guasaganda Centro, La Argentina, La Carmela, La Josefina, La Merced La Mana, María Zambrano, Pucayacu, Pucayacu Chico, Pumbo Chico, Quindigua, San Ramón, Yacochaquí, Zacarías Pérez. Unidades Educativas: Del Milenio Guasaganda, Pucayacu. Fábricas: Agrovalencia, Bella Jungla La Mana, Borama. Radios: Antenas de Bonita FM. Pujilí California, Central Hidroeléctrica El Estado, El Guayacán, El Palmar, El Progreso, Pumbo, Recinto Oriente, Recta de Vélez. Estación de Servicios: Veliz. Hosterías: El Pedregal, Ñungañan.</p>

Recuerda que debido a la mejora de las condiciones hidrológicas, los cortes de energía pueden reducirse dentro del periodo de corte programado.

HORARIOS	LATACUNGA
00:00-05:00,	<p>[CV1] Urbanizaciones: Alsacia, Campo Alegre, El Capulí, Gualundum, Jardines de Locoá, La Colina, La Hacienda, La Roca, Locoá, Los Alamos, Los Angeles Locoá, Maya Samaniego, Santa Ana, Santa Elena, Sectores de La Laguna: Calle 11 de Noviembre, Calle Cariguayrazo, Chimborazo, Culaguango, Culaguango Alto y Bajo, El Guango, Ilinizas, Illagua, Jilingua Chico, Locoá Las Vertientes, Locoá Santa Marianita, Loma de Alcoceres, Palopo, Palopo Mirador, Pusuchisi, Quilindaña, Salviapamba, San Francisco, Santan, Santan Chico, Santan Vicentina, Saragosin, Sumaco, Tanque de Presión Central 1, Toavilli. Haciendas: Hda. Betania, Hda. José Terán, Hda. Locoá, Hda. Unabana. Unidades Educativas: CEC (Centro Educativo Cotopaxi), Luis Fernando Ruiz, Trajano Naranjo. Centros Médicos: Clínica Provida, Dispensario Policía Nacional. Otros Lugares: Bodega de ELEPCO S.A., Junta de Agua Riego Locoá, Policía Judicial, Quinta del Centro Agrícola. Transmisores de radio en el Putsalahuá: Antenas de la CNT en el Guango, Cevicencom Comunicaciones, Demarcación Hidrográfica, Empresa Pública de Medios Públicos, GAD Provincia Cotopaxi, Instituto Geofísico, MOVISTAR Celular Power, Novedades (Santan la Vicentina), Puntonet S.A. TV Color canal 36, Radio Amiga, Radio Bandida, Radio Color Stereo, Radio Cotopaxi O R C (Gualundún), Radio Elite, Radio Hechizo, Radio Impacto AM, Radio Latina (Pusuchisi Alto), Radio Latacunga FM, Radio Oasis, Radio Once de Noviembre, Repetidora de ELEPCO S.A. Radio 11 de Noviembre (Pusuchisi), Transmisores FAE (Guango). Planta de tratamiento de agua: Loma de Alcoceres.</p>
	<p>[CV4] Urbanizaciones: Av. Atahualpa, Av. Rumiñahui, Av. Unidad Nacional, Bethlemitas, Calle Quito entre Márquez de Maenza y Av. Rumiñahui, El Bosque, El Remanso, La Colina, Los Girasoles del Sur, Nintinicazo Los Portales, Rincón del Cotopaxi, River Park, San Carlos El Loreto, San Mateo, Terrazas del Niágara. Sectores de: AKI Sur, Ashpacruz, Barrio Económico, Centro Ferretero San Agustín (Niágara), Colinas del Niágara, Coliseo Mayor, Contraloría General, Discoteca GALAXI, Edificio del Registro Civil, Edificio Fénix Corp., Edificio Santa Fe-Nintinacazo, EPAGAL, ESPE Edificio lado Norte, ESPE Producción, Federación Deportiva Cotopaxi (piscinas La Laguna), Galpón Loma, IMHOTEPCON, La Laguna, Ministerio Obras Públicas, Miraflores, Miraflores Alto, Niágara Los Sauces, Niágara Mirador, Panadería Danecu, Parque Náutico La Laguna, Patronato Municipal, Pillig Tapalan, San Francisco, Sigsicalle Sur, Sindicato de Elepco, Talleres Concejo Provincial, Tiobamba, Tiobamba Illuchi, Tiobamba Sur, TV-Color canal 36, UPC Las Bethlemitas, Vista Hermosa. Centros Educativos: Escuela 11 de Noviembre, Escuela de Educación Especial, Jean Peageat, Primero de Abril, Ramón Barba Naranjo (centro). Hospitales Básicos: Subcentro Salud Nintinacazo. Fábricas: Aluminex, Aserradero Nelly, Plásticos Naranjo, Plastipaxi, Prodicereal. Estaciones de Servicio: El Fogón, La Mama Negra.</p>
	<p>[SR4] Bombas de Agua: Hda. Mayorga, Sarapamba Estaciones de Servicio: El Triángulo, Latacunga, Rumipamba, Silva Fábricas: Avícola La Portada, Avícola Sr. Lozada (Tunducama), Avícola Sr. Velastegui (Tunducama), Avícola Velastegui (Belisario Quevedo), Constructora Ulloa, DISPOLLHYC CIA LTDA, Ecarini Don Diego, Embutidos La Madrileña, Embutidos Masapanta, Induacero, Industrias Metálicas Culqui, Implastico Naranjo (exCalzacuero), La Pradera, Muebles El Dorado Haciendas: Mayorga (Belisario Quevedo), Portada (Belisario Quevedo), Tiobamba Radio: RUNATACUYAC Sectores: Ambacar, Andinamotors (Hyundai), Autocomercio, Automotores de la Sierra (ASSA), Av. 5 de junio entre Eloy Alfaro y Marco Aurelio Subía, Av. Marco Aurelio Subía desde Av. 5 de junio hasta la calle Loja UPC Cdla. Del Chofer, Barrio El Niágara, Barrio San Juan Centro, Barrio Tiobamba, Belisario Quevedo, Bodegas Coca Cola, Bodegas del Municipio, Bodegas Sr. Rodrigo Terán, Calle Bolivia desde la calle 10 de agosto hasta la Av. República del Ecuador Lavadora San Rafael, Canchas Sintéticas Tiobamba, Casa Hogar Corp. para su Niño, Centro de Diálisis Latacunga, Centro, Chan Centro, Chan de Lagla, Chaupi Potrerillos, Chavezpamba, Ciudadela Valle Hermoso, Conecel Campus ESPEL, Conjunto Habitacional Veracruz, Culaguango Alto, Danny s Car, Edificio Sánchez Falcón, El Tingo, Ferrería Bycace, Forasteros, Fundación Tierra Sembra, Gamacolor, Guanilín, Guanylin Batallas, Illuchi Salache, Intercambiador Niágara, Latacunga, Lotización Las Águilas Tunducama, Marinpamba, Mecánica Industrial Santos, Mecánica Pullopaxi, Monasterio, Multisa Av.5 de junio, Palopo Contadero, Paradero La Finca, Pishicapamba, PiyStop Car Service, Planta Tratamiento GAD Latacunga (San Pedro Guanilín), Polideportivo La Estación, Proyecto Forestal Tunducama, Quinta el Belén (Niágara), Rectificadora de Motores Figueroa, Salache Grande, Salache Tiobamba, San Antonio, San Rafael, San Rafael Las Minas, Santa Rosa Baja, Sarapamba, Semayari, Supermercado Santa María, Sur y Norte, Talleres de la Mamut Andino, Talleres Lascano, Talleres Niágara, Talleres Santamaría, Terminal Terrestre Latacunga, Tiobamba, Tiobamba Sandelín, Triángulo del Niágara, Tunducama, Unidad Movilidad GAD Latacunga, UPC Cdla. Vásconez Cuvi, Zona Fútbol Unidades Educativas: Club Rotario, Ramón Barba Naranjo (Niágara) Urbanizaciones: Bolonia, Ciudadela Del Chofer, Ciudadela Rumipamba, Conjunto María Luisa Victoria, Del Mecánico, Dr. Estupiñan, La Quinta, La Victoria, Las Cucardas, Las Fuentes río Yanayacu y Toachi, Leña Verde, Los Cerezos (Belisario Quevedo), Los Molinos, Los Nevados, Los Pinos, Mario Mogollón, Monserrath, Multifamiliares Las Fuentes, Nintinacazo a lado del río Cutuchi, Patria, Praderas del Sol, Rumipamba I, Sindicato de Choferes, Terranova, UNE (Niágara), Vásconez Cuvi</p>

Recuerda que debido a la mejora de las condiciones hidrológicas, los cortes de energía pueden reducirse dentro del periodo de corte programado.

HORARIOS	
LATACUNGA	
00:00-05:00,	
05:00-10:00,	<p>[CH3] Fábricas: Av. Napo, Barrio San Sebastián, Calle Guayaquil desde la Napo hasta Isla Seymour, Calle Guayaquil entre Av. Napo y Oriente, Calle Napo entre Av. Oriente y Calixto Pino, Camal Municipal, Ciudadela la Alsacia, Fideos Ripalda hasta Av. Oriente, Napo y Calixto Pino, Policía Nacional, San Martín, San Sebastián, Urb. Juan Montalvo, Urb. Miño Molina. Cámaras Redes Subterráneas: CT- Banco del Litoral, CT- Cámara Rafael Cajiao, CT- Centro Comercial California y parte de la calle Juan Abel Echeverría y Quito, CT- Centro Comercial Padilla, CT- Colegio Victoria Vásconez Cuvi, CT- Comisariatos TIA, CT- Comercial La Rebaja, CT- Conjunto Hab. El Dorado, CT- Edificio, CT- Edificio Colegio Victoria Vásconez Cuvi, CT- Edificio Santo Domingo, CT- Edificio Sindicato Choferes Latacunga, CT- Edificio Sr. César Palma, CT- Edificio Sr. Hugo Veloz, CT- Edificio Sampedro, CT- Ferrocenar, CT- Foto Víctor, CT- Hotel Villa de Tacna, CT- Micro Mercado La Española, CT- Plásticos Duque, CT- Sr. Mario Ríos, CT-1 Mercado La Merced, CT-2 Colegio Victoria Vásconez, CT-3 El Cementerio, CT-4 Plaza de Santo, COAC Virgen del Cisne - El Salto.</p> <p>[LA4] Aserradero Segundo Toaquiza, Banco Pichincha (Lasso), Callo Boyero, Callo Mancheno, Estrella Pamba, La Playa de Lasso, Lasso Centro, Lasso Sur, Lavadora Morales, Limache, Mecánica Lescano, Rioblanco Alto, UPC Lasso. Hosterías: Cabañas Los Volcanes, Cotopaxi Tour, Hostal Mirador Cotopaxi. Fábricas: NOVA, PARMALAT, SagaIndulog CIA. LTDA., Texpoint (Rioblanco Alto), Textiles María Belén (Lasso), Textiles Salazar. Haciendas: Callo Boyero, Callo Mancheno Mulaló, Hda. Rancho Saquimalag, Rancho Limache San Eduardo. Plantaciones: Sierra Flor, Valdesol. Unidades Educativas: Sara Bustillos de Atiaga (Rioblanco Alto). Estaciones de Servicio: Lasso Mena, Ventura Mas Gas. Hospitales Básicos: Centro de Salud Tipo C Lasso.</p>
09:00-14:00,	<p>[ML1] Chinchil de Robayos sector norte, Ciudadela Padre Rivera, El Rosal (Mulaló), Macaló Grande, Macaló Chico, Mulaló Centro, Quisínche Alto, Rumipamba de Cruces, Rumipamba de Espinozas, Rumipamba de Villacís, Salatilín, San Isidro, San Ramón, San Ramón Alto, Ticatilín, Trompucho Centro. Haciendas: Agropest (Rumip. Cruces), Callo Isínche, Dolores del Carmén (Macaló Grande), El Pedregal, Ilitio San Ramón, Limache, Limache Paz Alfredo, Quisínche (Quisínche Mulaló), Rancho Saquimalag, San Elías (Macaló Grande), San Isidro (Mulaló), Santa Susana, Sra. Marcela González, Tambo Mulaló, Vásconez Herdoiza (Tambo Mulaló). Fábricas: EL ALCO Industria Maderera (Trompucho), Indulac, Lácteos Frilac - Víctor Hugo Freire (El Rosal), Lácteos San Enrique (Mulaló Centro), Quesos Cotopaxi (Macaló Chico). Plantaciones: Agrocoex, Agroindustrial Limache, Flor Cisne (Rumip. Cruces), La Rosaleda, La Victoria, Rancho Saquimalag, Rosas Mulaló, Tambo Roses. Bombas de Agua: Bomba de Agua Mulaló, El Tambo, Limache, Mulaló, Santa Anita SOS Civil. Unidades Educativas: Juan Pio Montufar, Mulaló. Estación de Servicio: Mulaló. Antenas: CNT Mulaló, Otecel Antena (Macaló Chico), Radio Base Claro Mulaló (Macaló Chico). Sectores Correspondientes a la Trifásica a Joseguango Bajo: Agua Clara, Chinchil de Robayos, Chinchil de Villamarin, Colaya San Roque, Cruz Loma Joseguango Alto, El Buen Sabor, El Chozón de Antonio, El Mirador Joseguango Bajo, Joseguango Alto, Joseguango Bajo, La Casa del Inca, La Concepción, La Fogata, La Libertad, Mashca, Niño Jesús, Ojo de Agua Quisínche Alto, Paraderos Sector La Avelina (Samaritano, Quisínche Bajo, Santiago Joseguango Alto, Taller Industrial Benites (frente a Novacero)). Haciendas: Biodigestor San Francisco, Fegacon Cia. Ltda. (Yerovi), Las Mercedes (Agua Clara), Los Pinos (La Concepción), Ramiro Espinoza, San Carlos, San Francisco, San José (Marcelo Cobo), San Juan (Agua Clara), Sr. Gonzalo Gallardo, Yerovi. Avícolas: Estefanía, Miave (Joseguango Alto). Fábricas: Industria Sr. Segundo Toaquiza (FinoLac), Lácteos Alpensis, Lácteos Inlecc (La Querencia), Manufacturas Búfalo (La Avelina), Textiles Cotopaxi, Textiles Punta de Cruz (Agua Clara). Plantaciones: Agrinac, Agroganadera Espinoza Chiriboga (Agua Clara), Asvegetal S.A., Berniflor, Continex, Diamond Rose, Ecofroz S.A., Jardines Piavery, La Rosaleda (Ex San Fulgencio). Bombas de Agua: San Francisco B/A, Yerovi Bomba de Agua II. Unidades Educativas: Félix Valencia (Joseguango Bajo). Antenas: CNT Joseguango Alto. Fábricas: Lácteos María Belén, Lácteos San Carlos, Prod. Lácteos Sierra Nevada.</p>

Programación cortes del servicio de energía eléctrica Cotopaxi



Empresa Eléctrica
Provincial Cotopaxi

Sábado 26 de octubre de 2024

Recuerda que debido a la mejora de las condiciones hidrológicas, los cortes de energía pueden reducirse dentro del periodo de corte programado.

HORARIOS	
LATACUNGA	
09:00-14:00,	<p>[ML2] AGRONPAXI CIA. LTDA. (Piedra Colorada), Barrio La Avelina, Campamento Herdoiza Crespo, Cevallos, Cuicuno Centro, Dr. Antonio Pérez, El Calvario, Guamaní Narváez, Guaytacama Centro, Herdoiza Crespo (Arq. Marcos Jácome), La Floresta, La Libertad, La Piedra Colorada, Los Geranios (La Avelina), Lotización Santa Teresita, Michael Campbell, Narváez, Oriente y Norte, Paradero La Avelina, Paradero Miraflores, Pilacoto, Pupaná Centro, San Sebastián, Santa Inés, Sr. Muñoz Fernando, Sur y Norte, Tecnicentro Mega Speed, Usuarios tras Campamento. Haciendas: El Pilón de San Francisco, Gloria Plaza (La Avelina), Hato Verde (Sr. Mora Bowen), La Victoria, Nintangá San Alfonso (La Avelina). Fábricas: AMC Latacunga, DLIP Industrial S.A., Helados La Chalupita (Pilacoto), La Avelina, Lácteos Amazonas (La Libertad), Muebles Dorado, Procesadora Neumáticos Cotopaxi (PRONEUMACOSA). Plantaciones: Pambaflor, Rosas Cotopaxi (La Avelina). Bombas de Agua: B/A Barrio San Sebastián, Nintangá S.A., Nintangá San Sebastián Bomba 2 (La Avelina), Sr. Espinoza. Unidades Educativas: Instituto Superior Tecnológico Cotopaxi Riobamba (Pilacoto), San José Guaytacama. Estación de Servicio: Cotopaxi COAC Virgen del Cisne - Guaytacama.</p>
15:00-19:00,	<p>[CV3] Av. Oriente desde la calle San Salvador Redes Subterráneas: CT- Banco de Guayaquil, CT- Caepeco, CT- Cámara Corte Superior Justicia, CT- Cámara Gobernación, CT- Comisariato Santa María, CT- Curia-Radio Latacunga, CT- Edificio Fiscalía Cotopaxi, CT- Edificio Gobernación Cotopaxi, CT- Edificio Lexus, CT- Edificio Platinum, CT- Edificio XIAO FEN LI HE, CT- ESPE Latacunga, CT- GAD Municipal Latacunga, CT- Plaza Sucre, CT- San Francisco, CT- Servipagos, CT- S.R.I, CT- Vaca Varela.</p>
16:00-20:00,	<p>[LA2] La Y de Aglomerados, Rioblanco Bajo, Rioblanco Bajo Sur, Cdla. Ivonne Gómez, Lasso Occidente, Cuerpo de Bomberos Lasso, El Vergel, Lotización La Florida, Playas del Cutuchi, Urb. Verde Llano (Tanicuchí), Tanicuchí Centro, Leonidas Plaza, Lotización Santa Clara, Coliseo Cerrado Tanicuchí, La Floresta, El Rosario, San Pedro, 12 de Octubre, San José Sur, San José de Tanicuchí, El Calvario Sur, 10 de Agosto Salome, Coba Santa Clara, El Calvario, Lotización Mountain View, Chilcapamba Sur, Chilcapamba Centro, Rioblanco Alto Estadio y E35. Hosterías: La Ciénega, Paradero El Papa, Posada del Rey. Antenas: CNT Lasso, Conecel Lasso, Conecel Tanicuchí. Fábricas: Agua de Manantial Tannic, Carnidem (Embutidos Don Guillo), Coca Cola Agencia (FONTANA), Incubandina (Cripollo), Licorec S.A., Tanilac (Lácteos Tanicuchí). Haciendas: Altamira Lasso, Chilcapamba, Elsa Orska Lasso, Ilimpoa Donoso Enrique, Ilimpoa Ponce Federico, La Libertad, San Sebastián, Sandoval, Sr. Juan Calvopiña. Bomba de Agua: San José (El Calvario Tanicuchí). Plantaciones: Achetecorp S.A. (Tanicuchí), Agrirose (Ortuno), Bestflora Cia Ltda (Cuilche Miño), Brócoli La Ciénega, Efanidac, EQR San Luis (Ilimpoa), Florícola La Ciénega, Grupo Naranjo, Hispano Roses (Coba Santa Clara), Nintangá San Felipe Lasso, Nintangá San Felipe Lasso (Brócoli tras Novacero), Nintangá San Sebastián (Tanicuchí), Roses (Finca Sir Arthur - Ciénega), Rosesuccess Cia, Tessa Roses (Milagro), Vulcano Roses. Unidades Educativas: Juan Manuel Lasso (Rioblanco Bajo), Marco Aurelio Subía (Tanicuchí), Zamora (Chilcapamba Centro). Sectores Correspondientes a la Trifásica a Pastocalle: Calvache, El Milagro, El Progreso Centro, El Progreso tras de Aglomerados, El Rosario, Guápulo, La Cruz, Matango, Mercado San José Pastocalle, Miño San Antonio, Ortuno, Pasto Alto, Pastocalle Centro, Pastocalle Viejo, Platería, Pucará, Rioblanco Alto (a lado de Lanitex), Rioblanco Alto bloqueras, San Bartolomé, San Diego, San Pedro Tenería, Tandacato. Antenas: CNT Pastocalle, Otecel Radio Base (Pastocalle). Fábricas: Grupo Empresarial AMSEAL (Pastocalle), ITHACA DESIGN. Haciendas: Agroganadera Espinoza Chiriboga, Aliaga, Cerro Viejo Pastocalle, Contadero Bajo, El Rosario, La Reata, La Vaquería, Ortuno, Río Blanco, Santa María. Unidades Educativas: Colegio Técnico Pastocalle.</p>



Recuerda que debido a la mejora de las condiciones hidrológicas, los cortes de energía pueden reducirse dentro del periodo de corte programado.

HORARIOS	
LATACUNGA	
18:00-23:00,	<p>[LA1] Agrícola Angy Rose S.A., Aso. Mujeres Indígenas San Ignacio, Cachiloma, Cajón de Veracruz, Chilcapata, Comuna Mónica, Cooperativa Cotopilalo, Ecuans Bomba de agua N.2, EcuansRose - Finca Pachosalag, El Calvario Toacaso, El Censo, EQR. Equatoroses - Finca San Paolo (Pesillo), Escuela del Milenium Charles Darwin Yanahurco Grande, Goteras 5 Junio, Goteras de Yánez, Hda. Sr. Fausto Tapia - Rasuyacu, La Calera Toacaso, La Libertad, Llactayo Centro, Llactayo Grande, Llactayo San Isidro, Llano Pusango, Loma de Monjas, Lotización Rancho San José, Lotización San Martín, Lotización Toacaso, Lotización Veintimilla, Lubrilavadora Reina del Quinche, Manchacaso, Novalimentos Lasso Norte, Occidente, Paradise Flower, Pecillos, Pilacumbi, Pilacumbi Bajo, Pilacumbi Norte, Pintze Chico, Pintze Grande, Planchaloma Centro, Pucara, Quinte Buena Esperanza, Quinte San Antonio, Rasuyacu, Rasuyacu Chiguanto, Rayo Cruz, Rioblanco Alto sector, Rioblanco Alto sector Norte, Samana, Samana Alto, Samilpamba, San Agustín La Moya, San Antonio de Lusun, San Bartolo, San Isidro Las Bloqueras, San José Yanayacu, San Vicente de Tashima, Santa Rosa, Santana Alto, Santana Bajo, Tandacato Sur, Toacaso Centro, Urbanización La Florida Toacaso, Wintza San Carlos, Yanahurco Chico, Yanahurco San Antonio, Yanahurquito, Yugsiche Alto, Yugsiche Bajo. Haciendas: Adolfo Pons, La Loma (El Calvario Tanicuchf). Bombas de Agua: El Campanario (Santana Alto), Florícola Ecuansrosses, IEOS, La Laurita - Carlos Donoso, La Laurita - Freddy Ashton (Santana Alto), Monjas - La Estancia, Monjas (Pucara), Nelson Villagómez, Pachosalag, Paradise Flowers, Pérez Aguirre, Rasuyacu - Toacaso, Rioblanco, San José (El Calvario Tanicuchf), Santa Rosa, Sr. Andrango - Rasuyacu, Terranova-Rasuyacu. Plantaciones: Daly Roses, EQR Equatoroses C.A. (La Ciénega), Equatoroses EQR finca San José, Flores del Cotopaxi (La Ciénega), Florícola BloominAcres S.A., Florícola Ecuansrosses, Florícola La Cerillana, GrowerFarm 2, GrowerFarms S.A., La Laurita, Laurita Farms S.A., Negrete Star Roses, Tessa - Roses, TexasFlowers S.A., Volcano Gardens Plantación (Tandacato). Fábricas: Pulpamol (Cajón Veracruz). Antenas: Otecell Lasso, Porta Conecel Toacaso, Radio Base Toacaso. Unidades Educativas: Escuela del Milenium Charles Darwin Yanahurco, Técnico Toacaso. Hospitales Básicos: Centro Salud Toacaso. Estación de Servicio: Toacaso.</p>
19:00-24:00,	<p>[CH1] Alaquez Centro, Ashigua, Barrancas, Barrio Achupallas, Barrio Chile, Cabañas el Paraíso, Chitán, Colatoa, Colegio Gonzalo Albán (Alaquez), Crusilli Colayapamba, Cuandualo, Cuchitingue, El Tejar, Hda. Chillos Barrio Chillos Pilatán, Hda. Santa Mónica, Isimbo 1 y 2 Yugsiloma, Isimbo Egido, Banco San Isidro, Laipo Chico, Laipo Grande, Langualo Grande, Misión Juvenil de Entrenamiento Misionero Cundualó, Panguigua, Pichalo, Pillig Langualo Chico, Plantación Agrofestival, Plantación Ever Green, Plantación Flores Santa Mónica, Plantación Megaroses Rosalquez, Plantación OK Roses, San Antonio de Aláquez, San Buenaventura, San Marcos, Santa Bárbara, Transmisora Radio Latacunga AM, Verdecocha.</p> <p>[CH5] AKI del Norte, Av. Amazonas desde Calle Sucre hasta Benjamín Terán, Avícola Maricela & Cía, Avícola Sr. Benitès, Balanceados Maricela & Cía, Barrio Bellavista, Barrio Cassola, Barrio Chaguana, Barrio Colaisa, Barrio Cuipila, Bomba Agua FAE, CACPECO El Salto, Calle Antonia Clavijo desde Calixto Pino hasta Benjamín Terán, Calle Juan de Velasco, Calle Vacas Galindo, Centro Radiológico Ulloa, Clínica Ulloa, Colegio Hno. Miguel, Colegio Miguel Iturralde, Complejo Sierra Tropical, Conjunto Habitacional Puerto Alegría, Cooperativa Andina Ltda., Escuela Semillas de Vida, Escuela y Colegio 14 de Octubre, Estación Serv. Corazón Jesús, Estación Servicio Bellavista, Estadio Municipal La Cocha, ExFábrica Autopartes, Fábrica Panecom, Federación de Barrios, Fundación Foyer de Charite, Gral Proaño desde Calle Pablo Herrera hasta Calle Quito, Hda. Nintanganga San Patricio 1, Hda. San Patricio Eastman, Hormigones 2 Hemisférios, Hornipan, Imprenta Andina, Imprenta Cotopaxi, Ind. Metálicas Helenfer, INDUCE, Industrias Aníbal Culqui, Instituto Vicente León, Junta Agua Colaisa, La Cevillana, La Cocha, La Cocha Norte, La Cocha-El Ejido, Laygua de Maldonados, Laygua de Vargas, MADECOR, Muebles Velasco, Nintanganga San Patricio, Oficinas de Bonita FM, Plantación de Brócoli Provefrut, Plantación Rosely Flowers, Plantación Sanbel Flowers, Pollo Rico, ProduMETAL, San Francisco-Las Minas, San Patricio, San Patricio Niña María, San Silvestre, Sector Puente de Alaquez, Seminario San Pedro, Servimetal, Sigsicalle Norte, Sr. Eastman Pérez Patricio José, Tecnimetal, Unidad Educ. Estrella de la Mañana, Unidad Educativa FAE, Unidad Educativa Hno. Miguel Primaria, Urb. El Carmén, Urb. El Ciprés, Urb. Estrella de la Mañana, Urb. Libertad y Trabajo, Urb. Los Rosales, Urb. Nueva Vida, Urb. San Buenaventura, Urb. Vertientes del Cotopaxi, Urb. Villaroel, Villas de La Fae.</p>

Programación cortes del servicio de energía eléctrica Cotopaxi



Empresa Eléctrica
Provincial Cotopaxi

Sábado 26 de octubre de 2024

Recuerda que debido a la mejora de las condiciones hidrológicas, los cortes de energía pueden reducirse dentro del periodo de corte programado.

HORARIOS	
LATACUNGA	
20:00-24:00,	<p>[SR2] Antenas: CNT por la UTC, OTECEL (calle Canadá), OTECEL (Chantan) Bombas de Agua: Guápulo, Santa Rosa de Pichul (Brazales), Tilipulo Grande, COAC VIRGEN DEL CISNE MATRIZ Centros de Educación: Colegio Evangelina Herrera, Colegio Juan Abel Echeverría, Colegio Monseñor Leonidas Proaño (calle México), Unidad Educativa Ana Páez (Manuel Salcedo), UNIVERSIDAD TÉCNICA DE COTOPAXI (UTC) Estación Servicio: Sultana del Cotopaxi Fábricas: Agua Mineral San Felipe, Avícola Chiluzia, ILREPSA, Mecánica Hinojosa, Multisa Centro de Acopio (Sta. Rosa Pichul) Sectores: Av. Calle Rafael M. Vásquez y calles 10 de Agosto y Coronel Terán, Calle 10 de Agosto desde la calle Jamaica hasta la calle Chile, Calle Bolivia desde la calle Cuba hasta la calle 10 de Agosto, Calle Paraguay al occidente desde la calle 10 de Agosto, Calle Raymundo Torres y calle Cuba, Centro de Salud Loma Grande, Chantan, Chantan, Cuatro Esquinas, El Calvario, El Calvario Mirador, Guápulo calle Jamaica, Iberoamericana entre calle México y Av. 5 de junio, Inchapo, La Calera Sector Almagros, La Calera Sur, Las Minas, Loma de Brazales, Loma Grande, Municipio de Latacunga PPDESECHOS (botadero de basura), Panecillo Loma Grande, Pioloma, Pitigua, San Felipe Calle Simón Rodríguez desde calle Jamaica hasta Av. 5 de Junio, San Felipe Ejido, San Felipe Las Tunas, San Gerardo, San José de Pichul lado Sur, Santa Rosa de Pichul, Santo Samana, Zumbalica Centro, Zumbalica Sur Urbanizaciones: Enrique Iturralde, Federación de Barrios, Jaime Hurtado, Los Arupos, San Felipe frente a UTC, San Rafael, Unión Sindical Municipal</p>
LATACUNGA-PUJILÍ	
11:00-15:00,	<p>[PJ23] Latacunga Chugchilán, El Chan, Isinche de Guambaló, Sectores de Inchapo. Bombas de Agua: El Chan, Guambaló-Chugchilán. Fábrica: Incubandina S.A. Pujilí 20 de Diciembre, 4 Esquinas, Achi Vaquería, Anchi, Angamarca Centro, Baquería, Botadero de Basura Mancomunidad Pujilí-Saquisilí, Calle Alejandro Yanguéz entre Niño de Isinche y Gabriel Álvarez y Av. Velasco desde la Juan Merizalde vía a 4 Esquinas, Calle Niño de Isinche Mirador del Sinchaguasin, Casa Quemada, Chame, Chanchunga, Chulcotoro Sarahusha, Clínica Pujilí calle Teófilo Segovia y Juan Salinas, Cocha Huango, Cochatuco, Collas Bajo y Alto, Comuna Cañar Alto y Bajo, Corralpungo, Guangaje, Huagarapata, Iracunga, La Cocha, La Esperanza, Lamahuasi, Llano Achi, Macapungo, Macuchi Siete Ríos, Páramo Alto, Pilalo y Sector de la 18, Ponce Quilotoa, Potrero Pungo, Pucahusha, Pucausha, Puchultiza Milín, Pujilí Centro desde la calle Pichincha al Oriente hasta la Av. Velasco Ibarra al Occidente y desde la calle Modesto Villavicencio al Sur hasta la Av. Velasco Ibarra al norte, Queseras, Quilotoa, Quilpaungo. Sectores rurales: Shalala Apahua, Sillapunga Zumbahua Centro, Tenufuerte, Tigua, Tingo Chico, Tingo Grande, Tingo Nunuya, Ventanas de Angamarca, Yaguartoa, Yuracsacha, Zanja Loma. Unidades Educativas: Belisario Quevedo, Pablo Herrera, Santa Marianita de Jesús. Transmisor: Radio El Sol-Sinchaguasin.</p>



Recuerda que debido a la mejora de las condiciones hidrológicas, los cortes de energía pueden reducirse dentro del periodo de corte programado.

HORARIOS	
LATACUNGA-SAQUISILÍ	
20:00-24:00,	<p>[SR1] Latacunga Avícolas: Altamirano, Dr. Velastegui, San José F&M RECICLES, Sierra Fértil, Wilson Velastegui Clínicas: Centro de Salud Patután, De la Mujer, Santa Cecilia Colegios: Brigada Patria, Camilo Gallegos, Instituto Simón Rodríguez Concesionarios: Asiaauto (KIA), Edificio SECOHI, Merquiauto (Hyundai), Quito Motors (Ford), Steel Estructuras, Tráiler Repuestos Pananorte, Universal Motors Estaciones de Servicio: Albán, Disgascot, Masgas (Divino Niño), Sindicato de Chóferes, Virgen de Las Mercedes Fábricas: Asoc. Hilanderas Tilipulo, Distribuidora Olmedo, Genim Producción Agrícola (San Vicente Poaló), Granja de Don Diego, Molinos Gallardo, Rectificadora de Motores Quito Gasolineras: Albán, Disgascot, Masgas (Divino Niño), Sindicato de Chóferes, Virgen de Las Mercedes Haciendas: Asoc. Patococha Patután, La Calera, La Calerita, Nintanganga junto al DIREL, San Antonio Jorge Tapia, Santa Isabel (San Vicente Poaló), Tilipulo Tilipulito Hoteles: Llactacunga, Residencial Los Andes Mecánicas: Campamento de Petrocomercial, Mecánica Arcos Chavez, Mecánica La Reconstructora, Plataformas Clavijo Plantaciones: Agritapia Cia. Ltda., Jardines Terragarden (Tennis Club), Nintanganga Milanese II, Rosas La Martina, Sr. Merlo Ponce Sectores: Aso. Mecánicos de Cotopaxi, Av. 5 de junio y calle Río Langoa, Av. Cotopaxi desde el Mercado Mayorista hasta la Av. 5 de junio, Av. Eloy Alfaro desde la Gatazo hasta la Av. 5 de junio, Av. Marco Aurelio Subía desde la calle Paraguay hasta la calle Pastocalle, Av. Río Cutuchi desde la Av. 5 de junio hasta la calle Río Pumacunchi, Base del Direl 10, Berenice Paz y Berenice Paz II, Brigada Patria Coliseo, Brigada Patria, Centro Comercial Popular, Club de Tropa Cotopaxi, CNT La Calera, Complejo Policía Nacional, Complejo Tennis Club, El Nilo, Escalera Loma, KARTODROMO Tennis Club, La Calera Centro, La Calera Norte, La Estación, La Pradera (La Calera), Laigua Centro, Laigua Santo Domingo, Las Fuentes, Los Sauces, Lotización Patután, Maldonado Toledo, Mercado Cerrado Latacunga, MERCADO MAYORISTA LATACUNGA, Motel El Castillo, Patután sector 5, Patután, Pollos GUS, Radio Nuevos Horizontes, San Antonio de Cruz Loma, San Felipe tras Mercado Mayorista, San Ignacio, San Rafael, San Vicente de Poaló Centro, Televisión por cable Sr. Agama, TV Cable Sr. Salguero, Villa de Oficiales Brigada Patria, Zumbalica Norte Transmisor: Radio Aventura - Ilimpucho - San Andrés de Pilaló Saquisilí Fábricas: Grimanese Hurtado (Saquisilí), Srs. Lasluisa (Chantilin San Francisco) Haciendas: Chantilin (frente CRS), El Nopal (Chantilin), Tapia Jorge (Chantilin) Sectores Saquisilí Sur: 5 de junio, Barrio 9 de Octubre, Camal Municipal Saquisilí, Canalo, Cdma. Municipal, Cuerpo de Bomberos Saquisilí, Panamericano, Tambillo, Urb. El Paraíso Sectores: Chantilin Chico, Chantilin Grande, Chantilin San Francisco, Norte y Sur, Rancho Bellavista (Chantilin), San Francisco de Asís</p>
PUJILÍ	
00:00-05:00,	<p>[PJ21] Sectores: Alpamalag, Barrio la Y de Pujilí, Barrio Oriente, Bomba de Agua 1 EPAPAP, Cachi Bajo, Calles Belisario Quevedo, Chaupi Agullaca, Cochaloma, Conchacapag, Cruzpamba, Cuturivi, Cuturivi Grande, Danzapamba, El Calvario, El Cardon, El Contadero Haya, Hda. Agrogana, Isinche Alpamalag, Isinche de Cofines, Isinche de Tobares, Isinche San Agustín, Juan Salinas, Juigua Buena Esperanza, La Cangahua, La Gloria San Francisco, La Merced Potrerillos, Patoa de Izurietas, Patoa de Quevedos, Perpetuo Socorro, Proyecto Habitacional Casa para Todos, Rumipamba, San Alfonso de Juigua, San Francisco de Quishuar, San Isidro, San Juan, San Juan de Agua Santa, San Marcos, San Nicolás de Juigua, Santa Bárbara, Santa Rosa, Sumaló Jesús de Nazaret, Tres de Mayo, Urb. Pacheco, Urb. Vista Hermosa. Plantaciones: Arcoflor, Merizalde, Oficinas de la Plantación Monterrey, Pujilí Flowers. Unidad Educativa: Técnico Pujilí.</p>

Recuerda que debido a la mejora de las condiciones hidrológicas, los cortes de energía pueden reducirse dentro del periodo de corte programado.

HORARIOS	
PUJILÍ	
11:00-15:00,	<p>[PJ25] Av. Velasco Ibarra desde la estación de servicios P&S, Barrio Cashapamba, Barrio El Portal, Barrio Guápulo, Barrio Rosita, Barrio Vicente León, Calle Gabriel Álvarez desde la Teófilo Segovia al Sur hasta el Barrio Guápulo al norte, CNT Plaza Sucre, Coliseo Mayor de Pujilí, Cuerpo de Bomberos de Pujilí, El Calvario, El Paraíso, El Tejar, Guápulo La Victoria, La Victoria, Mulindiví, Municipio de Pujilí, Nuevo Pujilí, Paredes, Patronato Municipal, Plantación Azeriflores, San José, San Sebastián, Sindicato de Choferes de Pujilí hasta el redondel del Danzante, Todo el centro de la ciudad de Pujilí, Urb. El Portón, Urb. Las Gardenias Lotización Veintimilla, Urb. Marbella, Urb. Marco Antonio Guzmán. Unidades Educativas: Agustín Albán Guápulo, Provincia de Cotopaxi, Provincia de Cotopaxi frente al Mercado de Pujilí, Universidad Técnica Cotopaxi ext. Pujilí. Estaciones de servicio: DIGASPRO, Empresa de Agua Potable y Alcantarillado Pujilí (EPAPAP) Tanque norte, Mosquera paso lateral E30, Petróleos y Servicios Sindicato Choferes Pujilí y Merizalde, Proyecto EBI. Hospitales Básicos: Hospital Cantonal Rafael Ruiz Cooperativas: COAC Virgen del Cisne - Pujilí, Cooperativa Sumak Kausay Mercado Pujilí. Supermercados: AKI, TIA.</p>
PUJILÍ-LATACUNGA	
15:00-19:00,	<p>[PJ24] Pujilí Sectores: El Capulí, Quisacumbe, Urb. Los Andes, Latacunga Cristo Rey, Cristo Rey Sur, Luz de América, Parroquia 11 de Noviembre con sus barrios San Alfonso, San Gerardo, Plaza Arenas. Barrios rurales de Latacunga: Comuna Maca Grande Bellavista Ugshaloma, Las Parcelas, Parroquia Poaló con sus barrios Márquez de Maenza, Santo Samana, Tilipulo. Fábrica: Explocem. Transmisores de radio: Nuevos Horizontes. Plantación: Ok Roses.</p>
SALCEDO	
11:00-15:00,	<p>[SA2] Urbanizaciones: Conjunto Hab. Rivortorto, Madison (San Antonio), Mediterráneo, Rivortorto, Rumipamba de las Rosas sector Sur, San Francisco, San Luis (La Argentina), Sindicato de Choferes Santa Lucia Sectores: Agencia ELEPCOSA Salcedo, Barrio La Argentina, Barrio Norte, Camal GAD Salcedo, Centro Comercial Mercado América, Centro de la Ciudad de Salcedo límites norte calle Quito Sur Av. 19 Septiembre al este calle Ricardo Garcés y al oeste calle Guayaquil, Comisariato TIA, Consejo de la Judicatura Salcedo, Convento Rivortorto, El Calvario, GAD Municipal Salcedo, ILORCITANA CIA. LTDA, Instalaciones Sindicato de Choferes Salcedo, Otecel S.A. Panam.E-35, Otecel Salcedo, Patronato Municipal de Salcedo, San Antonio sector 1 y 2, San Francisco, San Marcos, Talleres GAD Salcedo Fábricas de Helados: Ivonndy, Los Helados Salcedo Bancos y Entidades Financieras: 9 octubre Ltda, Cacpeco Salcedo, Chibuleo, Interandina, Kullki Wasi, Pacífico, Pichincha Guayaquil, Pilahuin, San Francisco Hosterías y Hoteles: Jarfí, Las Vegas, Rumipamba de las Rosas Estaciones de Servicio: Sindicato Choferes Salcedo Unidades Educativas: Gonzales Suarez, Nacional Salcedo, Rosa Zarate, San Francisco de Asís Hospitales Básicos: San Miguel, Yerovi Mackuart Estaciones Radiales: Amiga, Nuevos Éxitos Salcedo, Stereo San Miguel Avícolas: Altamirano, COAC Virgen del Cisne -Salcedo</p>

Recuerda que debido a la mejora de las condiciones hidrológicas, los cortes de energía pueden reducirse dentro del periodo de corte programado.

HORARIOS	
SALCEDO	
16:00-20:00,	<p>[SA4]</p> <p>Avícolas: Altamirano, Dr. Velastegui, San José F&M RECICLES, Sierra Fértil, Wilson Velastegui Estaciones de Servicio: Figueroa (Quilajaló) Fábricas: Cubetas de Huevos Salcedo, Injaulas Haciendas: Blanca Mercedes, Carlos Sánchez - Cusubamba, Rumiquincha, San Luis - Cusubamba, Santa Cruz (Cinco de Junio) Plantaciones: AgroNagsiche (Cinco de Junio), Bomba Agua Hda. Monterrey, Bomba Agua Rosas Alpamalag, Florícola Monterrey, Florícola Rosas Alpamalag, Nevado Ecuador (Hda. Monterrey 5 Junio), Flores Nevado N° 2 Sectores: Alpamalag Cooperativa, Alpamalag Relleno, Alpamalag San Vicente, Alpamalag Vásquez, Alta Cullitahua, Atocha, Belen 4 Esquinas, Buena Esperanza, Capillapungo, Chanchi, Chinibamba de Jigua, Chirimbe, Chirinche Alto, Chirinche Bajo, Chirinche Maldonado, Cinco de Junio, Cochaloma, Collanas, Compañía, Compañía Baja, Compañía Chica, Comuna Carrillos, Comuna Cobos Grande, Consolación, Cusubamba Centro, Cusubambito, El Relleno, Fernando Valdivieso, Gustavo Iturralde, Jesús del Gran Poder, La Playapungo, La Providencia El Calvario, Laguamasa, Llactahurco, Molino Pata, Quilajaló, Radio Base Otecel - Cusubamba, Rayoloma, Relleno Sanitario GAD Salcedo (Jachaguango), Rodeo Potrero (Rumiquincha), Rumiquincha, Salache Angamarca Calle, Salache Barbapampa, Salache San José, Salachillo, San Agustín de Cusubamba, San Andrés de Pilaló, San Antonio de Guantubamba, San Francisco Cobos, San Ignacio, San Isidro, San José Alpamalag, San José de Barba, San José Rubios, San Juan Mulalillo, San León Mulalillo, San Pedro de Jachaguango, San Rafael, San Vicente, Santa Isabel, Sigchoscalce, Sigsiloma, Tuglin, Unalagua Quevedo, Verdesoto, Yacubamba, Yanahurco de Jigua, Yanashpa Transmisor: Radio Aventura - Ilimpucho - San Andrés de Pilaló Unidades Educativas: Colegio Alberto Gallo (Cusubamba), Escuela Río Cutuchi (Jesús Gran Poder), María Inés Endara (Salache Barbapampa)</p>
18:00-23:00,	<p>[SA3]</p> <p>Urbanizaciones: Cdma. Amores Salgado, El Paraíso, La Tebaida sector Sur, Las Colinas, Licada, Los Pinos, Urb. Salcedo Tena (vía Anchiliví), Zafiro Azul Sectores Oriente de Salcedo: Alto y Bajo, Anchiliví, Anchiliví Centro, Anchiliví Grande, Antizana, Aserradero San José, Asoc. Sierra Nevada Cumbijin, Av. Circunvalación y calles Sucre y 24 de mayo, Avelinopamba, Barrio La Palmira, Barrio Obrero, Barrio Sur, barrios Centro, Bellavista, Campo Alegre, Chambaongo Centro, Chanchalito Ilimpucho, Chanchalo, Chanchalo Alto, Chaupi Palama, Churuloma, Comuna, Comuna Cumbijin, Cuerpo Bomberos Salcedo, El Calvario, El Censo, El Galpón barrios Centro, Jesús del Gran Poder, La Esperanza, Lavadora y Lubricadora Velasco, Leivisa, Llimbe, Lluulla, Los Pinos, Maldonado, MegaSupermercado, Misaguacano, Monasterio Santa María (Bellavista), Mula Rumi, Oriente, Palama, Papahurco Barrios Centro, Planta Tratamiento de Aguas Salcedo, Plaza de Ganado Salcedo, Plaza Gustavo Iturralde (Hiervas), Pungahuito, Ramadero, Rosa Peña, Sacha Contadero, San Francisco, San Francisco Langaza, San Isidro Nuevo, San Isidro San Juan, San Isidro San Juan La Lechera, San José, San Miguel, San Miguel Anchiliví, San Nicolás, San Pablo Yanayacu, Santa Ana Mulliquindil, Sur San Miguel, Talleres Trailers Suárez, Terminal Terrestres Salcedo, Toailin, Totorá, U.C. Facultad Ciencias Agrícolas (Anchiliví), UPC Chambaongo Guardianía Parque Nacional Llanganates, Yachil, Yacupamba, Yanayacu Centro, Yanayacu Oriente Sectores Sur de Salcedo: Antonio José Holguín, Av. Jaime Mata Yerovi, Barrio Nuevo, Cajón Uco, Calle Abdón Calderón y Av. 19 Septiembre, Campamento PANAVIAL, Chasqui Santa Cruz, Chasualó, Chipaló, Comuna San Diego, Cuatro Esquinas, Cunchibamba Chico, El Calvario, Estación de Peaje PANAVIAL, Fundación Jardín del Edén, Guantajaló, Inversiones Ferraz ano S.A. (CONGAS), La Delicia, La Gloria, La Libertad, Lampata Chasqui, Languinato, Lotización, Mulalillo Centro, Nagsiche, Nagsiche, Panzaleo Centro, Patatin, Perrera Municipal Salcedo (Nagsiche), Primavera, Productores Agropecuarios Patatin, Provincia Alta, Provincia Baja, Quinta INIAP, Salatilín, San Fernando, San Ignacio, San Ignacio de Martínez, San José Jacho, San León, San Luis, Santa Inés, Santa Lucía La Unión, Santa Rosa, Talleres Luis Porras, Taxoloma, Tigualo, Tigualo Bajo, Tigualo Chico, Tigualo Grande, Ulivi, Ulivi Sur, Unalagua Salatilín, Unión y Trabajo Fábricas: Aduques Copreja, Balanceados Manitu, De Bloques Abigail, Ecuatoriana de Curtidos Salazar, Lácteos El Paraíso, Lácteos La Tebaida Anchiliví, Maderas Santa Anita, Nutrisan, Procesadora Donegal (Panzaleo), Queseras El Galpón (vía Anchiliví) Estaciones de Servicio: Chicaiza (vía Anchiliví), Figueroa, Los Muelles (Chipaló), Norte, San Miguel Unidades Educativas: 19 de Septiembre, José Peralta (Mulalillo), Papahurco, Sacha Bombas de Agua: El Carrisal Yanayacu (GAD Salcedo), Hda. Nagsiche Complejos Turísticos: El Surrillal, Guapante, Nagsiche, Parque Acuático Paraíso del Sol (Panzaleo) Avícolas: Ecuapollo (Yachil), La Argentina, MAZ Avicultura, William Ortiz (Mulalillo), Yambo Haciendas: Bellavista (Mulalillo), Bellavista Agripomun, Chambaongo (Papahurco), Cumbijin, El Galpón, El Recreo y San Alberto (Chipaló), El Tambo, La Argentina, La Florida, Rancho El Porvenir, Rancho Sta. María, Selva Alegre, Sta. Lucía Hospitales Básicos: Panzaleo, Papahurco Antenas: CNT Mulalillo, Portacelular Salcedo (Chipaló) Plantaciones: Argoroses, Florícola La Herradura, Florisces, La Herradura (Chipaló), Nevado Ecuador, Pambaflor S.A. (Lampata Chasqui) Transmisor de Stereo: San Miguel-Palama, COAC Virgen del Cisne -Mulalillo</p>

Recuerda que debido a la mejora de las condiciones hidrológicas, los cortes de energía pueden reducirse dentro del periodo de corte programado.

HORARIOS	
SALCEDO-LATACUNGA	
15:00-19:00,	<p>[SA1] Salcedo Urbanizaciones: Guanailin San Pedro, La Cangahua, Molino Pata, Norte y Sur, Rumipamba Central, Rumipamba de Navas, Rumipamba La Universidad, Salache Angamarca Calle, Salache Barbapamba. Unidades Educativas: Demarcación Hidrográfica Pastaza (Salcedo), Eloy Alfaro (Rumipamba Central), Lubrilavadora Villacís, Maderas Kattya, Mercado Cerrado Salcedo, Porta Conecel Salache, Tecnico Sur. Fábricas: Confecciones POLLINY, Corpicecream S.A., Enfriador de Leche El Placer (La Cangahua), Fábrica Tubos Sr. Luis Velasco, Hormidecor, Hormigones Cotopaxi (La Cangahua), Industria Textil Sr. Castillo, Lácteos El Ranchito, Lácteos K Leche, Los Pinos, Maderera R y R Dr. Lanas. Haciendas: Guanilin, Primavera, Salache - Angamarca, Salache - Angamarca, Universidad Central. Plantaciones: Verano Flor (Salache Barbapamba). Avícolas: Avícola Sr. Vladimiro Platano (La Cangahua), Regalo de Dios (Salache Barbapamba), Velastegui (Salache). Bombas de Agua: Junta de Agua Salache, Sr. Luis Figueroa (Salache Barbapamba). Estaciones de Servicio: Fénix, Robalino Rumipamba. Night Clubs: El Ranchito, Montecarlo. Transmisores: Radio Nuevos Éxitos de Salcedo. Latacunga Urbanizaciones: Portón de Bellavista (Forasteros). Sectores rurales: Canillona, Chaupi Contadero, Forasteros, Illuchi Salache, Palopo Contadero, Palopo Grande, Rumipamba, Salache, Salache Grande, San Pablo Tantanacui, Santa Rosa (Belisario Quevedo). Unidades Educativas: CEYPSA Salache, Forasteros, Universidad de las Fuerzas Armadas-ESPE, Universidad Técnica Cotopaxi. Bodega: Tesalia Springs Company S.A. (Illuchi). Fábricas: Helados Glacial, Lácteos La Finca, Probacor. Haciendas: Delinita - Salache, La Guachala, María y San Miguel en Salache, Quinta San José, Salache Sr. Gabriel Dueñas, Salache, San Alonso, San Carlos y Santa Florencia (Chaupi Contadero), Santa Martha, Sr. Jorge Castro, Sra. Francisca Alarcón, Váscenez Herminia. Plantaciones: Naranjo Roses.</p>
SIGCHOS	
11:00-15:00,	<p>[SG1] Fábricas: SigchosLac, Vino de Mortiño el Ultimo Inca Hostería: San José Sectores: Centro de Sigchos, Chasualo, Chinalo, Chugchilan, Colaguila, Culacusig, Dos Ríos, El Quilotoa, El Salado, Fiscalía de Sigchos, Guantualó, Guasumbiní, Guayama San Pedro, Ilustre Municipio de Sigchos, Isinlivi, La Moya, Las Pampas, Las Queseras Chugchilan, Quillotuña, Quinticusig, San Juan de Aguillas, San Pablo de Aguillas, Taxojalo, Tondoa Unidades Educativas: Juan Montalvo</p>



Recuerda que debido a la mejora de las condiciones hidrológicas, los cortes de energía pueden reducirse dentro del periodo de corte programado.

HORARIOS	
LA MANÁ	
00:00-03:00,	<p>[MA3] Sectores urbanos: Centro de la Ciudad de La Mana, Ubr. Bendición de Dios, Urbanización El Carmen norte de La Mana. Sectores rurales: Cooperativa Tres Coronas, La Vaquería, Las Palmas, Manguila, Manguilita El Triunfo, María Sol, Recinto San Antonio, San Agustín, San Miguel, San Pablo de la Cruz, Santa Julia. Estación de Servicios: La Mana, Petrocomercial. Unidades Educativas: Instituto Tecnológico La Mana, Rafael Vásquez, Universidad Técnica de Cotopaxi. Hoteles: Gran La Maná, Internacional, Las Cascadas, Somagg. Hospitales Básicos: Clínica San Luis, La Mana. Otros Lugares: Agencia Nacional de Tránsito La Mana, COAC Virgen del Cisne - La Maná, Ilustre Municipio de La Mana, Oficinas de Bonita FM, Registro Civil de La Mana.</p> <p>[MA4] Cooperativa Primero de Mayo, EarthFrutifera Cia. Ltda., El Moral, El Toquillal, Plan Habitacional Casa para todos. Sectores urbanos: El Toquilla. Sectores rurales: Chipe Hamburgo 2, Chipe Hamburgo 3, El Belén, El Triunfo, Estero Hondo, La Envidia, La Esmeralda, La Libertad, La Unión, San Francisco de Chipe, San Jacinto, Santa Cruz. Estación de Servicios: Petrocomercial (Macuchi). Hosterías: Acuática Somagg, Las Pirámides.</p>
LA MANÁ-PANGUA	
18:00-20:00,	<p>[MA1] La Maná Estero Ondo, La Libertad, Las Peñas. Pangua Alambulo, Calope, Catazacón, Central Hidroeléctrica Catazacón, COAC Virgen del Cisne - Moraspungo, El Corazón Centro, El Quishpe Ramón Campaña, Estero de Damas, Guapara, Guapara Alto, Ilustre Municipio de Pangua, Jalligua Alto y Bajo, Jesús del Gran Poder, La Naranja, La Piedadcita, La Providencia, Las Juntas, Los Ángeles, Luz de Sillagua, Moraspungo Centro, Pinllopatá, San Antonio de Guapara, San Fernando, San Francisco, San Pedro, San Ramón, Tablerías. Unidades Educativas: Cap. Galo Molina, Guapara, La Inmaculada, Moraspungo, Pangua. Estación de Servicios: Sagrado Corazón. Hospitales Básicos: El Corazón, Moraspungo.</p>
LA MANÁ-PUJILÍ	
18:00-20:00,	<p>[MA2] La Maná Benjamín Zarabia, Calaba El Mirador, Calabico, Calle Jaime Roldós, El Limón, Esmeraldas, Guasaganda Centro, La Argentina, La Carmela, La Josefina, La Merced La Mana, María Zambrano, Pucayacu, Pucayacu Chico, Pumbo Chico, Quindigua, San Ramón, Yacochaquí, Zacarías Pérez. Unidades Educativas: Del Milenio Guasaganda, Pucayacu. Fábricas: Agrovalencia, Bella Jungla La Mana, Borama. Radios: Antenas de Bonita FM. Pujilí California, Central Hidroeléctrica El Estado, El Guayacán, El Palmar, El Progreso, Pumbo, Recinto Oriente, Recta de Vélez. Estación de Servicios: Veliz. Hosterías: El Pedregal, Ñungañan.</p>

Recuerda que debido a la mejora de las condiciones hidrológicas, los cortes de energía pueden reducirse dentro del periodo de corte programado.

HORARIOS	LATACUNGA
00:00-03:00,	<p>[LA1] Agrícola Angy Rose S.A., Aso. Mujeres Indígenas San Ignacio, Cachiloma, Cajón de Veracruz, Chilcapata, Comuna Mónica, Cooperativa Cotopilalo, Ecuans Bomba de agua N.2, EcuansRose - Finca Pachosalag, El Calvario Toacaso, El Censo, EQR. Equatoroses - Finca San Paolo (Pesillo), Escuela del Milenium Charles Darwin Yanahurco Grande, Goteras 5 Junio, Goteras de Yánez, Hda. Sr. Fausto Tapia - Rasuyacu, La Calera Toacaso, La Libertad, Llactayo Centro, Llactayo Grande, Llactayo San Isidro, Llano Pusango, Loma de Monjas, Lotización Rancho San José, Lotización San Martín, Lotización Toacaso, Lotización Veintimilla, Lubrilavadora Reina del Quinche, Manchacaso, Novalimentos Lasso Norte, Occidente, Paradise Flower, Pecillos, Pilacumbi, Pilacumbi Bajo, Pilacumbi Norte, Pintze Chico, Pintze Grande, Planchaloma Centro, Pucara, Quinte Buena Esperanza, Quinte San Antonio, Rasuyacu, Rasuyacu Chiguanto, Rayo Cruz, Rioblanco Alto sector, Rioblanco Alto sector Norte, Samana, Samana Alto, Samilpamba, San Agustín La Moya, San Antonio de Lusun, San Bartolo, San Isidro Las Bloqueras, San José Yanayacu, San Vicente de Tashima, Santa Rosa, Santana Alto, Santana Bajo, Tandacato Sur, Toacaso Centro, Urbanización La Florida Toacaso, Wintza San Carlos, Yanahurco Chico, Yanahurco San Antonio, Yanahurquito, Yugsiche Alto, Yugsiche Bajo. Haciendas: Adolfo Pons, La Loma (El Calvario Tanicuchí). Bombas de Agua: El Campanario (Santana Alto), Florícola Ecuansrosses, IEOS, La Laurita - Carlos Donoso, La Laurita - Freddy Ashton (Santana Alto), Monjas - La Estancia, Monjas (Pucara), Nelson Villagómez, Pachosalag, Paradise Flowers, Pérez Aguirre, Rasuyacu - Toacaso, Rioblanco, San José (El Calvario Tanicuchí), Santa Rosa, Sr. Andrango - Rasuyacu, Terranova-Rasuyacu. Plantaciones: Daly Roses, EQR Equatoroses C.A. (La Ciénega), Equatoroses EQR finca San José, Flores del Cotopaxi (La Ciénega), Florícola BloominAcres S.A., Florícola Ecuansrosses, Florícola La Cerillana, GrowerFarm 2, GrowerFarms S.A., La Laurita, Laurita Farms S.A., Negrete Star Roses, Tessa - Roses, TexasFlowers S.A., Volcano Gardens Plantación (Tandacato). Fábricas: Pulpamol (Cajón Veracruz). Antenas: Otecell Lasso, Porta Conecel Toacaso, Radio Base Toacaso. Unidades Educativas: Escuela del Milenium Charles Darwin Yanahurco, Técnico Toacaso. Hospitales Básicos: Centro Salud Toacaso. Estación de Servicio: Toacaso.</p>
	<p>[LA2] La Y de Aglomerados, Rioblanco Bajo, Rioblanco Bajo Sur, Cdla. Ivonne Gómez, Lasso Occidente, Cuerpo de Bomberos Lasso, El Vergel, Lotización La Florida, Playas del Cutuchi, Urb. Verde Llano (Tanicuchí), Tanicuchí Centro, Leonidas Plaza, Lotización Santa Clara, Coliseo Cerrado Tanicuchí, La Floresta, El Rosario, San Pedro, 12 de Octubre, San José Sur, San José de Tanicuchí, El Calvario Sur, 10 de Agosto Salome, Coba Santa Clara, El Calvario, Lotización Mountain View, Chilcapamba Sur, Chilcapamba Centro, Rioblanco Alto Estadio y E35. Hosterías: La Ciénega, Paradero El Papa, Posada del Rey. Antenas: CNT Lasso, Conecel Lasso, Conecel Tanicuchí. Fábricas: Agua de Manantial Tannic, Carnidem (Embutidos Don Guillo), Coca Cola Agencia (FONTANA), Incubandina (Cripollo), Licorec S.A., Tanilac (Lácteos Tanicuchí). Haciendas: Altamira Lasso, Chilcapamba, Elsa Orska Lasso, Ilimpoa Donoso Enrique, Ilimpoa Ponce Federico, La Libertad, San Sebastián, Sandoval, Sr. Juan Calvopiña. Bomba de Agua: San José (El Calvario Tanicuchí). Plantaciones: Achetecorp S.A. (Tanicuchí), Agrirose (Ortuno), Bestflora Cia Ltda (Cuilche Miño), Brócoli La Ciénega, Efanadinac, EQR San Luis (Ilimpoa), Florícola La Ciénega, Grupo Naranja, Hispano Roses (Coba Santa Clara), Nintang San Felipe Lasso, Nintang San Felipe Lasso (Brócoli tras Novacero), Nintang San Sebastián (Tanicuchí), Roses (Finca Sir Arthur - Ciénega), Rosessuccess Cia, Tessa Roses (Milagro), Vulcano Roses. Unidades Educativas: Juan Manuel Lasso (Rioblanco Bajo), Marco Aurelio Subía (Tanicuchí), Zamora (Chilcapamba Centro). Sectores Correspondientes a la Trifásica a Pastocalle: Calvache, El Milagro, El Progreso Centro, El Progreso tras de Aglomerados, El Rosario, Guápulo, La Cruz, Matango, Mercado San José Pastocalle, Miño San Antonio, Ortuno, Pasto Alto, Pastocalle Centro, Pastocalle Viejo, Platería, Pucará, Rioblanco Alto (a lado de Lanitex), Rioblanco Alto bloqueras, San Bartolomé, San Diego, San Pedro Tenería, Tandacato. Antenas: CNT Pastocalle, Otecel Radio Base (Pastocalle). Fábricas: Grupo Empresarial AMSEAL (Pastocalle), ITHACA DESIGN. Haciendas: Agroganadera Espinoza Chiriboga, Aliaga, Cerro Viejo Pastocalle, Contadero Bajo, El Rosario, La Reata, La Vaquería, Ortuno, Río Blanco, Santa María. Unidades Educativas: Colegio Técnico Pastocalle.</p>



Recuerda que debido a la mejora de las condiciones hidrológicas, los cortes de energía pueden reducirse dentro del periodo de corte programado.

HORARIOS	
LATACUNGA	
03:00-05:00,	<p>[ML2] AGRONPAXI CIA. LTDA. (Piedra Colorada), Barrio La Avelina, Campamento Herdoiza Crespo, Cevallos, Cuicuno Centro, Dr. Antonio Pérez, El Calvario, Guamaní Narváez, Guaytacama Centro, Herdoiza Crespo (Arq. Marcos Jácome), La Floresta, La Libertad, La Piedra Colorada, Los Geranios (La Avelina), Lotización Santa Teresita, Michael Campbell, Narváez, Oriente y Norte, Paradero La Avelina, Paradero Miraflores, Pilacoto, Pupaná Centro, San Sebastián, Santa Inés, Sr. Muñoz Fernando, Sur y Norte, Tecnicentro Mega Speed, Usuarios tras Campamento. Haciendas: El Pílon de San Francisco, Gloria Plaza (La Avelina), Hato Verde (Sr. Mora Bowen), La Victoria, Nintanga San Alfonso (La Avelina). Fábricas: AMC Latacunga, DLIP Industrial S.A., Helados La Chalupita (Pilacoto), La Avelina, Lácteos Amazonas (La Libertad), Muebles Dorado, Procesadora Neumáticos Cotopaxi (PRONEUMACOSA). Plantaciones: Pambaflor, Rosas Cotopaxi (La Avelina). Bombas de Agua: B/A Barrio San Sebastián, Nintanga S.A., Nintanga San Sebastián Bomba 2 (La Avelina), Sr. Espinoza. Unidades Educativas: Instituto Superior Tecnológico Cotopaxi Riobamba (Pilacoto), San José Guaytacama. Estación de Servicio: Cotopaxi COAC Virgen del Cisne - Guaytacama.</p>
18:00-20:00,	<p>[CH5] AKI del Norte, Av. Amazonas desde Calle Sucre hasta Benjamín Terán, Avícola Maricela & Cía, Avícola Sr. Benites, Balanceados Maricela & Cía, Barrio Bellavista, Barrio Cassola, Barrio Chaguana, Barrio Colaisa, Barrio Cuipila, Bomba Agua FAE, CACPECO El Salto, Calle Antonia Clavijo desde Calixto Pino hasta Benjamín Terán, Calle Juan de Velasco, Calle Vacas Galindo, Centro Radiológico Ulloa, Clínica Ulloa, Clínica Hno. Miguel, Colegio Miguel Iturralde, Complejo Sierra Tropical, Conjunto Habitacional Puerto Alegría, Cooperativa Andina Ltda., Escuela Semillas de Vida, Escuela y Colegio 14 de Octubre, Estación Serv. Corazón Jesús, Estación Servicio Bellavista, Estadio Municipal La Cocha, ExFábrica Autopartes, Fábrica Panecom, Federación de Barrios, Fundación Foyer de Charite, Gral Proaño desde Calle Pablo Herrera hasta Calle Quito, Hda. Nintanga San Patricio 1, Hda. San Patricio Eastman, Hormigones 2 Hemisferios, Hornipan, Imprenta Andina, Imprenta Cotopaxi, Ind. Metálicas Helenfer, INDUCE, Industrias Aníbal Culqui, Instituto Vicente León, Junta Agua Colaisa, La Cevillana, La Cocha, La Cocha Norte, La Cocha-El Ejido, Laygua de Maldonados, Laygua de Vargas, MADECOR, Muebles Velasco, Nintanga San Patricio, Oficinas de Bonita FM, Plantación de Brócoli Provefrut, Plantación Rosely Flowers, Plantación Sanbel Flowers, Pollo Rico, ProduMETAL, San Francisco-Las Minas, San Patricio, San Patricio Niña María, San Silvestre, Sector Puente de Alaquez, Seminario San Pedro, Servimetal, Sigsicalle Norte, Sr. Eastman Pérez Patricio José, Tecnimetal, Unidad Educ. Estrella de la Mañana, Unidad Educativa FAE, Unidad Educativa Hno. Miguel Primaria, Urb. El Carmén, Urb. El Ciprés, Urb. Estrella de la Mañana, Urb. Libertad y Trabajo, Urb. Los Rosales, Urb. Nueva Vida, Urb. San Buenaventura, Urb. Vertientes del Cotopaxi, Urb. Villaroel, Villas de La Fae.</p>
19:00-21:00,	<p>[CH1] Alaquez Centro, Ashigua, Barrancas, Barrio Achupallas, Barrio Chile, Cabañas el Paraíso, Chitán, Colatoa, Colegio Gonzalo Albán (Alaquez), Crusilli Colayapamba, Cuandualo, Cuchitingue, El Tejar, Hda. Chillos Barrio Chillos Pilatán, Hda. Santa Mónica, Isimbo 1 y 2 Yugsiloma, Isimbo Egido, Banco San Isidro, Laipo Chico, Laipo Grande, Langualo Grande, Misión Juvenil de Entrenamiento Misionero Cuandualó, Panguigua, Pichalo, Pillig Langualo Chico, Plantación Agrofestival, Plantación Ever Green, Plantación Flores Santa Mónica, Plantación Megaroses Rosalquez, Plantación OK Roses, San Antonio de Aláquez, San Buenaventura, San Marcos, Santa Bárbara, Transmisora Radio Latacunga AM, Verdecocha.</p>
20:00-22:00,	<p>[CH3] Fábricas: Av. Napo, Barrio San Sebastián, Calle Guayaquil desde la Napo hasta Isla Seymour, Calle Guayaquil entre Av. Napo y Oriente, Calle Napo entre Av. Oriente y Calixto Pino, Camal Municipal, Ciudadela la Alsacia, Fideos Ripalda hasta Av. Oriente, Napo y Calixto Pino, Policía Nacional, San Martín, San Sebastián, Urb. Juan Montalvo, Urb. Miño Molina. Cámaras Redes Subterráneas: CT- Banco del Litoral, CT- Cámara Rafael Cajiao, CT- Centro Comercial California y parte de la calle Juan Abel Echeverría y Quito, CT- Centro Comercial Padilla, CT- Colegio Victoria Vásquez Cuvi, CT- Comisariatos TIA, CT- Comercial La Rebaja, CT- Conjunto Hab. El Dorado, CT- Edificio, CT- Edificio Colegio Victoria Vásquez Cuvi, CT- Edificio Santo Domingo, CT- Edificio Sindicato Choferes Latacunga, CT- Edificio Sr. César Palma, CT- Edificio Sr. Hugo Veloz, CT- Edificio Sampedro, CT- Ferrocenar, CT- Foto Víctor, CT- Hotel Villa de Tacna, CT- Micro Mercado La Española, CT- Plásticos Duque, CT- Sr. Mario Ríos, CT-1 Mercado La Merced, CT-2 Colegio Victoria Vásquez, CT-3 El Cementerio, CT-4 Plaza de Santo, COAC Virgen del Cisne - El Salto.</p>

Recuerda que debido a la mejora de las condiciones hidrológicas, los cortes de energía pueden reducirse dentro del periodo de corte programado.

HORARIOS	
LATACUNGA	
20:00-22:00,	<p>[CV1] Urbanizaciones: Alsacia, Campo Alegre, El Capulí, Gualundum, Jardines de Locoá, La Colina, La Hacienda, La Roca, Locoá, Los Alamos, Los Angeles Locoá, Maya Samaniego, Santa Ana, Santa Elena, Sectores de La Laguna: Calle 11 de Noviembre, Calle Cariguayrazo, Chimborazo, Culaguango, Culaguango Alto y Bajo, El Guango, Ilinizas, Illagua, Jilingua Chico, Locoá Las Vertientes, Locoá Santa Marianita, Loma de Alcoceres, Palopo, Palopo Mirador, Pusuchisi, Quilindaña, Salviapamba, San Francisco, Santan, Santan Chico, Santan Vicentina, Saragosin, Sumaco, Tanque de Presión Central 1, Toavilli. Haciendas: Hda. Betania, Hda. José Terán, Hda. Locoá, Hda. Unabana. Unidades Educativas: CEC (Centro Educativo Cotopaxi), Luis Fernando Ruiz, Trajano Naranjo. Centros Médicos: Clínica Provida, Dispensario Policía Nacional. Otros Lugares: Bodega de ELEPCO S.A., Junta de Agua Riego Locoá, Policía Judicial, Quinta del Centro Agrícola. Transmisores de radio en el Putsalahua: Antenas de la CNT en el Guango, Cevicocomunicaciones, Demarcación Hidrográfica, Empresa Pública de Medios Públicos, GAD Provincia Cotopaxi, Instituto Geofísico, MOVISTAR Celular Power, Novedades (Santan la Vicentina), Puntonet S.A. TV Color canal 36, Radio Amiga, Radio Bandida, Radio Color Stereo, Radio Cotopaxi O R C (Gualundún), Radio Elite, Radio Hechizo, Radio Impacto AM, Radio Latina (Pusuchisi Alto), Radio Latacunga FM, Radio Oasis, Radio Once de Noviembre, Repetidora de ELEPCO S.A. Radio 11 de Noviembre (Pusuchisi), Transmisores FAE (Guango). Planta de tratamiento de agua: Loma de Alcoceres.</p> <p>[CV4] Urbanizaciones: Av. Atahualpa, Av. Rumiñahui, Av. Unidad Nacional, Bethlemitas, Calle Quito entre Márquez de Maenza y Av. Rumiñahui, El Bosque, El Remanso, La Colina, Los Girasoles del Sur, Nintinicazo Los Portales, Rincón del Cotopaxi, River Park, San Carlos El Loreto, San Mateo, Terrazas del Niagara. Sectores de: AKI Sur, Ashpacruz, Barrio Económico, Centro Ferretero San Agustín (Niagara), Colinas del Niagara, Coliseo Mayor, Contraloría General, Discoteca GALAXI, Edificio del Registro Civil, Edificio Fénix Corp., Edificio Santa Fe-Nintinacazo, EPAGAL, ESPE Edificio lado Norte, ESPE Producción, Federación Deportiva Cotopaxi (piscinas La Laguna), Galpón Loma, IMHOTEPCON, La Laguna, Ministerio Obras Públicas, Miraflores, Miraflores Alto, Niagara Los Sauces, Niagara Mirador, Panadería Danecu, Parque Náutico La Laguna, Patronato Municipal, Pillig Tapalan, San Francisco, Sigsicalle Sur, Sindicato de Elepco, Talleres Concejo Provincial, Tiobamba, Tiobamba Illuchi, Tiobamba Sur, TV-Color canal 36, UPC Las Bethlemitas, Vista Hermosa. Centros Educativos: Escuela 11 de Noviembre, Escuela de Educación Especial, Jean Peageat, Primero de Abril, Ramón Barba Naranjo (centro). Hospitales Básicos: Subcentro Salud Nintinacazo. Fábricas: Aluminex, Aserradero Nelly, Plásticos Naranjo, Plastipaxi, Prodicereal. Estaciones de Servicio: El Fogón, La Mama Negra.</p>
22:00-24:00,	<p>[LA4] Aserradero Segundo Toaquiza, Banco Pichincha (Lasso), Callo Boyero, Callo Mancheno, Estrella Pamba, La Playa de Lasso, Lasso Centro, Lasso Sur, Lavadora Morales, Limache, Mecánica Lescano, Rioblanco Alto, UPC Lasso. Hosterías: Cabañas Los Volcanes, Cotopaxi Tour, Hostal Mirador Cotopaxi. Fábricas: NOVA, PARMALAT, SagaIndulog CIA. LTDA., Texpoint (Rioblanco Alto), Textiles María Belén (Lasso), Textiles Salazar. Haciendas: Callo Boyero, Callo Mancheno Mulaló, Hda. Rancho Saquimalag, Rancho Limache San Eduardo. Plantaciones: Sierra Flor, Valdesol. Unidades Educativas: Sara Bustillos de Atiaga (Rioblanco Alto). Estaciones de Servicio: Lasso Mena, Ventura Mas Gas. Hospitales Básicos: Centro de Salud Tipo C Lasso.</p>



Recuerda que debido a la mejora de las condiciones hidrológicas, los cortes de energía pueden reducirse dentro del periodo de corte programado.

HORARIOS	LATACUNGA
22:00-24:00,	<p>[ML1] Chinchil de Robayos sector norte, Ciudadela Padre Rivera, El Rosal (Mulaló), Macaló Grande, Macaló Chico, Mulaló Centro, Quisínche Alto, Rumipamba de Cruces, Rumipamba de Espinozas, Rumipamba de Villacís, Salatilín, San Isidro, San Ramón, San Ramón Alto, Ticatilín, Trompucho Centro. Haciendas: Agropest (Rumip. Cruces), Callo Isínche, Dolores del Carmén (Macaló Grande), El Pedregal, Ilitio San Ramón, Limache, Limache Paz Alfredo, Quisínche (Quisínche Mulaló), Rancho Saquimalag, San Elías (Macaló Grande), San Isidro (Mulaló), Santa Susana, Sra. Marcela González, Tambo Mulaló, Váscónez Herdoíza (Tambo Mulaló). Fábricas: EL ALCO Industria Maderera (Trompucho), Indulac, Lácteos Frilac - Víctor Hugo Freire (El Rosal), Lácteos San Enrique (Mulaló Centro), Quesos Cotopaxi (Macaló Chico). Plantaciones: Agrocoex, Agroindustrial Limache, Flor Cisne (Rumip. Cruces), La Rosaleta, La Victoria, Rancho Saquimalag, Rosas Mulaló, Tambo Roses. Bombas de Agua: Bomba de Agua Mulaló, El Tambo, Limache, Mulaló, Santa Anita SOS Civil. Unidades Educativas: Juan Pio Montufar, Mulaló. Estación de Servicio: Mulaló. Antenas: CNT Mulaló, Otecel Antena (Macaló Chico), Radio Base Claro Mulaló (Macaló Chico). Sectores Correspondientes a la Trifásica a Joseguango Bajo: Agua Clara, Chinchil de Robayos, Chinchil de Villamarin, Colaya San Roque, Cruz Loma Joseguango Alto, El Buen Sabor, El Chozón de Antonio, El Mirador Joseguango Bajo, Joseguango Alto, Joseguango Bajo, La Casa del Inca, La Concepción, La Fogata, La Libertad, Mashca, Niño Jesús, Ojo de Agua Quisínche Alto, Paraderos Sector La Avelina (Samaritano, Quisínche Bajo, Santiago Joseguango Alto, Taller Industrial Benites (frente a Novacero)). Haciendas: Biodigestor San Francisco, Fegacon Cia. Ltda. (Yerovi), Las Mercedes (Agua Clara), Los Pinos (La Concepción), Ramiro Espinoza, San Carlos, San Francisco, San José (Marcelo Cobo), San Juan (Agua Clara), Sr. Gonzalo Gallardo, Yerovi. Avícolas: Estefanía, Miave (Joseguango Alto). Fábricas: Industria Sr. Segundo Toaquizá (FinoLac), Lácteos Alpensis, Lácteos Inlecc (La Querencia), Manufacturas Búfalo (La Avelina), Textiles Cotopaxi, Textiles Punta de Cruz (Agua Clara). Plantaciones: Agrinac, Agroganadera Espinoza Chiriboga (Agua Clara), Asvegetal S.A., Berniflor, Continex, Diamond Rose, Ecofroz S.A., Jardines Piavery, La Rosaleta (Ex San Fulgencio). Bombas de Agua: San Francisco B/A, Yerovi Bomba de Agua II. Unidades Educativas: Félix Valencia (Joseguango Bajo). Antenas: CNT Joseguango Alto. Fábricas: Lácteos María Belén, Lácteos San Carlos, Prod. Lácteos Sierra Nevada.</p>
	<p>[SR4] Bombas de Agua: Hda. Mayorga, Sarapamba Estaciones de Servicio: El Triángulo, Latacunga, Rumipamba, Silva Fábricas: Avícola La Portada, Avícola Sr. Lozada (Tunducama), Avícola Sr. Velastegui (Tunducama), Avícola Velastegui (Belisario Quevedo), Constructora Ulloa, DISPOLLHYC CIA LTDA, Ecarri Don Diego, Embutidos La Madrileña, Embutidos Masapanta, Induacero, Industrias Metálicas Culqui, Implastico Naranjo (exCalzacuero), La Pradera, Muebles El Dorado Haciendas: Mayorga (Belisario Quevedo), Portada (Belisario Quevedo), Tiobamba Radio: RUNATACUYAC Sectores: Ambacar, Andinamotors (Hyundai), Autocomercio, Automotores de la Sierra (ASSA), Av. 5 de junio entre Eloy Alfaro y Marco Aurelio Subía, Av. Marco Aurelio Subía desde Av. 5 de junio hasta la calle Loja UPC Cda. Del Chofer, Barrio El Niágara, Barrio San Juan Centro, Barrio Tiobamba, Belisario Quevedo, Bodegas Coca Cola, Bodegas del Municipio, Bodegas Sr. Rodrigo Terán, Calle Bolivia desde la calle 10 de agosto hasta la Av. República del Ecuador Lavadora San Rafael, Canchas Sintéticas Tiobamba, Casa Hogar Corp. para su Niño, Centro de Diálisis Latacunga, Centro, Chan Centro, Chan de Lagla, Chaupi Potrerillos, Chavezpamba, Ciudadela Valle Hermoso, Conecel Campus ESPEL, Conjunto Habitacional Veracruz, Cullaguango Alto, Danny s Car, Edificio Sánchez Falcón, El Tingo, Ferrería Bycace, Forasteros, Fundación Tierra Sembra, Gamacolor, Guanilín, Guanylin Batallas, Illuchi Salache, Intercambiador Niágara, Latacunga, Lotización Las Águilas Tunducama, Marinpamba, Mecánica Industrial Santos, Mecánica Pullopaxi, Monasterio, Multisa Av.5 de junio, Palopo Contadero, Paradero La Finca, Pishicapamba, PiyStop Car Service, Planta Tratamiento GAD Latacunga (San Pedro Guanailín), Polideportivo La Estación, Proyecto Forestal Tunducama, Quinta el Belén (Niágara), Rectificadora de Motores Figueroa, Salache Grande, Salache Tiobamba, San Antonio, San Rafael, San Rafael Las Minas, Santa Rosa Baja, Sarapamba, Semayari, Supermercado Santa María, Sur y Norte, Talleres de la Mamut Andino, Talleres Lascano, Talleres Niágara, Talleres Santamaría, Terminal Terrestre Latacunga, Tiobamba, Tiobamba Sandelín, Triángulo del Niágara, Tunducama, Unidad Movilidad GAD Latacunga, UPC Cda. Váscónez Cuví, Zona Fútbol Unidades Educativas: Club Rotario, Ramón Barba Naranjo (Niágara) Urbanizaciones: Bolonia, Ciudadela Del Chofer, Ciudadela Rumipamba, Conjunto María Luisa Victoria, Del Mecánico, Dr. Estupiñán, La Quinta, La Victoria, Las Cucardas, Las Fuentes río Yanayacu y Toachi, Leña Verde, Los Cerezos (Belisario Quevedo), Los Molinos, Los Nevados, Los Pinos, Mario Mogollón, Monserrath, Multifamiliares Las Fuentes, Nintinacazo a lado del río Cutuchi, Patria, Praderas del Sol, Rumipamba I, Sindicato de Choferes, Terranova, UNE (Niágara), Váscónez Cuví</p>

Recuerda que debido a la mejora de las condiciones hidrológicas, los cortes de energía pueden reducirse dentro del periodo de corte programado.

HORARIOS	
PUJILÍ	
20:00-22:00,	<p>[PJ21]</p> <p>Sectores: Alpamalag, Barrio la Y de Pujilí, Barrio Oriente, Bomba de Agua 1 EPAPAP, Cachi Bajo, Calles Belisario Quevedo, Chaupi Agullaca, Cochaloma, Conchacapag, Cruzpamba, Cuturivi, Cuturivi Grande, Danzapamba, El Calvario, El Cardon, El Contadero Haya, Hda. Agrogana, Isinche Alpamalag, Isinche de Cofines, Isinche de Tobares, Isinche San Agustín, Juan Salinas, Juigua Buena Esperanza, La Cangahua, La Gloria San Francisco, La Merced Potrerillos, Patoa de Izurietas, Patoa de Quevedos, Perpetuo Socorro, Proyecto Habitacional Casa para Todos, Rumipamba, San Alfonso de Juigua, San Francisco de Quishuar, San Isidro, San Juan, San Juan de Agua Santa, San Marcos, San Nicolás de Juigua, Santa Bárbara, Santa Rosa, Sumaló Jesús de Nazaret, Tres de Mayo, Urb. Pacheco, Urb. Vista Hermosa.</p> <p>Plantaciones: Arcoflor, Merizalde, Oficinas de la Plantación Monterrey, Pujilí Flowers.</p> <p>Unidad Educativa: Técnico Pujilí.</p>
SALCEDO	
03:00-05:00,	<p>[SA3]</p> <p>Urbanizaciones: Cdla. Amores Salgado, El Paraíso, La Tebaida sector Sur, Las Colinas, Licada, Los Pinos, Urb. Salcedo Tena (vía Anchiliví), Zafiro Azul</p> <p>Sectores Oriente de Salcedo: Alto y Bajo, Anchiliví, Anchiliví Centro, Anchiliví Grande, Antizana, Aserradero San José, Asoc. Sierra Nevada Cumbijín, Av. Circunvalación y calles Sucre y 24 de mayo, Avelinopamba, Barrio La Palmira, Barrio Obrero, Barrio Sur, barrios Centro, Bellavista, Campo Alegre, Chambapongo Centro, Chanchalito Ilimpucho, Chanchalo, Chanchalo Alto, Chaupi Palama, Churuloma, Comuna, Comuna Cumbijín, Cuerpo Bomberos Salcedo, El Calvario, El Censo, El Galpón barrios Centro, Jesús del Gran Poder, La Esperanza, Lavadora y Lubricadora Velasco, Leivisa, Llimbe, Llulluca, Los Pinos, Maldonado, MegaSupermercado, Misaguacano, Monasterio Santa María (Bellavista), Mula Rumi, Oriente, Oriente, Palama, Papahurco Barrios Centro, Planta Tratamiento de Aguas Salcedo, Plaza de Ganado Salcedo, Plaza Gustavo Iturralde (Hiervas), Pungahuito, Ramadero, Rosa Peña, Sacha Contadero, San Francisco, San Francisco Langaza, San Isidro Nuevo, San Isidro San Juan, San Isidro San Juan La Lechera, San José, San Miguel, San Miguel Anchiliví, San Nicolás, San Pablo Yanayacu, Santa Ana Mulliquindil, Sur San Miguel, Talleres Trailers Suárez, Terminal Terrestres Salcedo, Toailin, Totorá, U.C. Facultad Ciencias Agrícolas (Anchiliví), UPC Chambapongo Guardianía Parque Nacional Llanganates, Yachil, Yacupamba, Yanayacu Centro, Yanayacu Oriente</p> <p>Sectores Sur de Salcedo: Antonio José Holguín, Av. Jaime Mata Yerovi, Barrio Nuevo, Cajón Uco, Calle Abdón Calderón y Av. 19 Septiembre, Campamento PANAVIAL, Chasqui Santa Cruz, Chasaló, Chipolaló, Comuna San Diego, Cuatro Esquinas, Cunchibamba Chico, El Calvario, Estación de Peaje PANAVIAL, Fundación Jardín del Edén, Guantajaló, Inversiones Ferraz ano S.A. (CONGAS), La Delicia, La Gloria, La Libertad, Lampata Chasqui, Languinato, Lotización, Mulalillo Centro, Nagsiche, Nagsiche, Panzaleo Centro, Patáin, Perrera Municipal Salcedo (Nagsiche), Primavera, Productores Agropecuarios Patáin, Provincia Alta, Provincia Baja, Quinta INIAP, Salatilín, San Fernando, San Ignacio, San Ignacio de Martínez, San José Jacho, San León, San Luis, Santa Inés, Santa Lucía La Unión, Santa Rosa, Talleres Luis Porras, Taxoloma, Tigualo, Tigualo Bajo, Tigualo Chico, Tigualo Grande, Ulivi, Ulivi Sur, Unalagua Salatilín, Unión y Trabajo</p> <p>Fábricas: Adoquines Cobreja, Balanceados Manitu, De Bloques Abigail, Ecuatoriana de Curtidos Salazar, Lácteos El Paraíso, Lácteos La Tebaida Anchiliví, Maderas Santa Anita, Nutrisan, Procesadora Donegal (Panzaleo), Queseras El Galpón (vía Anchiliví)</p> <p>Estaciones de Servicio: Chicaiza (vía Anchiliví), Figueroa, Los Muelles (Chipolaló), Norte, San Miguel</p> <p>Unidades Educativas: 19 de Septiembre, José Peralta (Mulalillo), Papahurco, Sacha</p> <p>Bombas de Agua: El Carrisal Yanayacu (GAD Salcedo), Hda. Nagsiche</p> <p>Complejos Turísticos: El Surrillal, Guapante, Nagsiche, Parque Acuático Paraíso del Sol (Panzaleo)</p> <p>Avícolas: Ecuapollo (Yachil), La Argentina, MAZ Avicultura, William Ortiz (Mulalillo), Yambo</p> <p>Haciendas: Bellavista (Mulalillo), Bellavista Agripomun, Chambapongo (Papahurco), Cumbijín, El Galpón, El Recreo y San Alberto (Chipolaló), El Tambo, La Argentina, La Florida, Rancho El Porvenir, Rancho Sta. María, Selva Alegre, Sta. Lucía</p> <p>Hospitales Básicos: Panzaleo, Papahurco</p> <p>Antenas: CNT Mulalillo, Portacelular Salcedo (Chipolaló)</p> <p>Plantaciones: Argoroses, Florícola La Herradura, Floriscesa, La Herradura (Chipolaló), Nevado Ecuador, Pambaflor S.A. (Lampata Chasqui)</p> <p>Transmisor de Stereo: San Miguel-Palama, COAC Virgen del Cisne -Mulalillo</p>



Recuerda que debido a la mejora de las condiciones hidrológicas, los cortes de energía pueden reducirse dentro del periodo de corte programado.

BLOQUE INDUSTRIAL	REDUCCION DE CARGA		SECTORES
AGLOMERADOS COTOPAXI	LUNES A DOMINGO	06h00 A 18h00	ACOSA
FAMILIA	LUNES A VIERNES	00h00 A 24h00	FAMILIA
	SABADO Y DOMINGO	00H00 A 24H00	SANCELA
HOLCIM	LUNES	09H00 A 23H00	HOLCIM
	MARTES	00h00 A 24h00	
	MIERCOLES A DOMINGO	14h00 A 20h00	
PROVEFRUT	LUNES A DOMINGO	06H00 A 18H00	PROVEFRUT
CEDAL	MARTES Y VIERNES	10H00 A 24H00	CEDAL
	MIERCOLES Y SABADO	00H00 A 24H00	
SPLENDOR	LUNES A DOMINGO	00H00 A 24H00	SPLENDOR